



TRUST *ust*
2026
12-14.6
un! **TOJ**



Jooksja 1



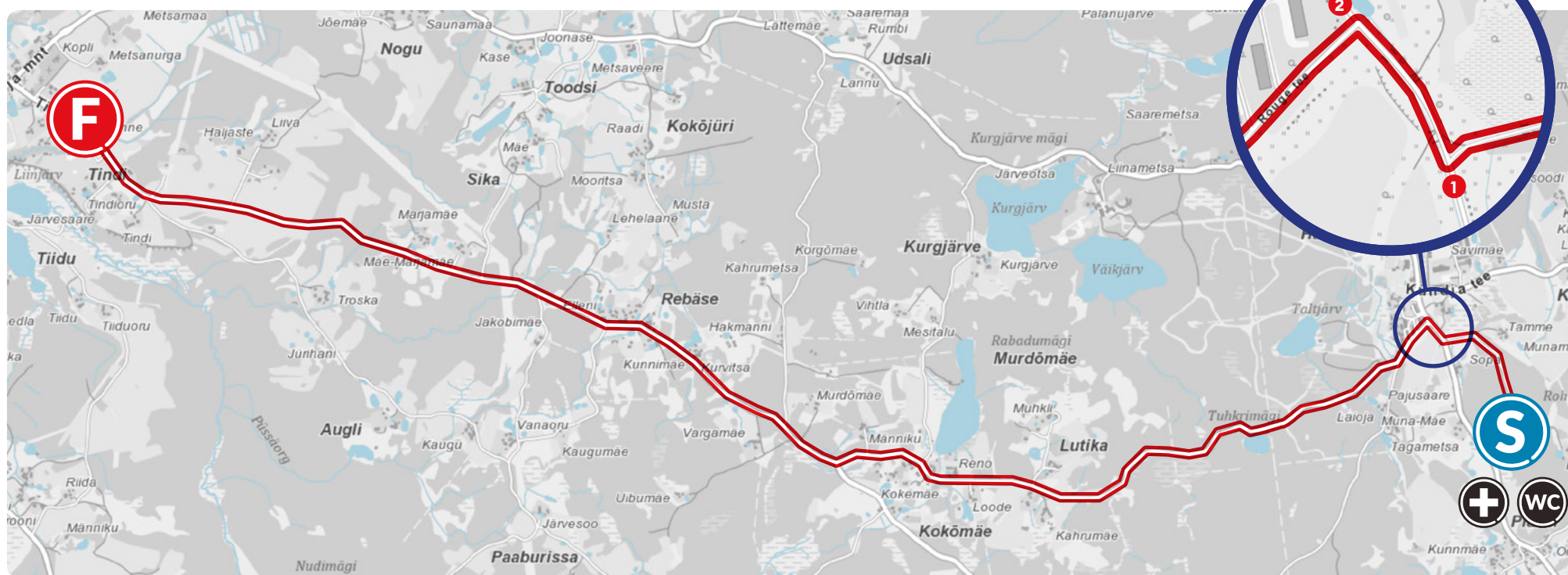
1



1 Suur-Munamägi > **8,4 km** > Rõuge Ööbikuoru



- 1 600 m – keera paremale
- 2 750 m – keera vasakule



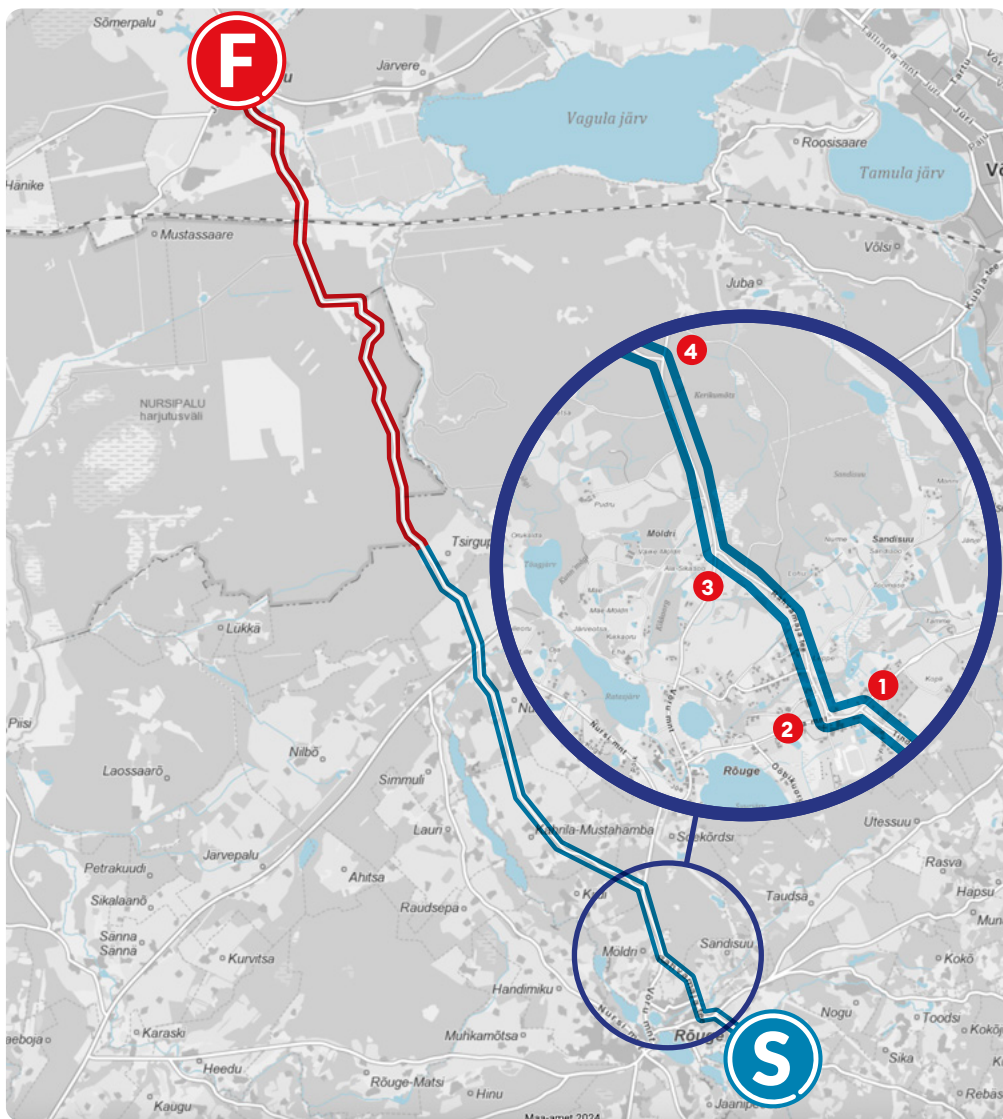
== Saateautode peatumine/parkimine ei ole lubatud



Jooksja 2



1



2

Rõuge Ööbikuoru > **16,5 km** >
Sõmerpalu küün

- 1 570 m – keera vasakule
- 2 740 m – keera paremale
- 3 1,8 km – keera paremale
- 4 2,8 km – keera vasakule

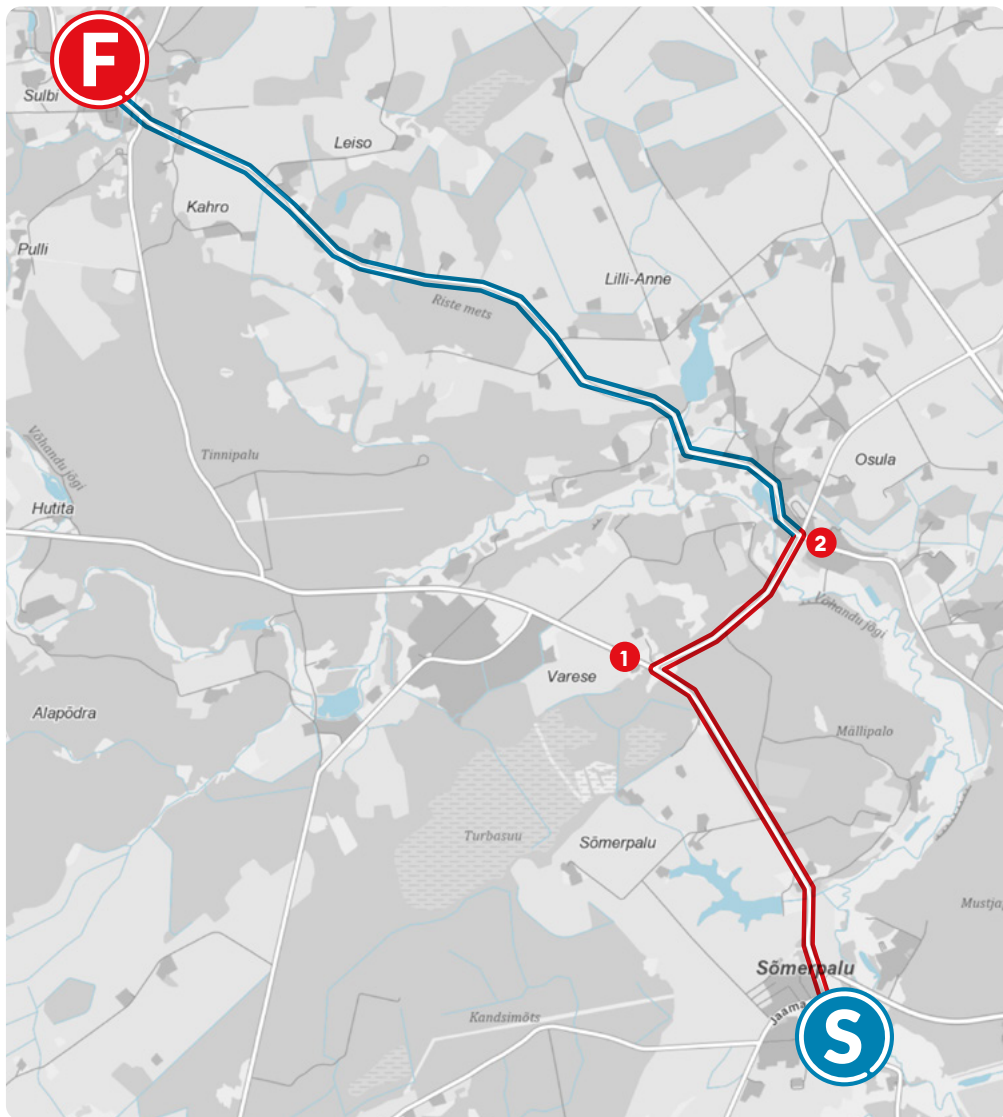
Saateautode peatumine/parkimine ei ole lubatud



Jooksja 3



1



3

Sõmerpalu küün > 10,4 km >

Sulbi kohvik

1 2,9 km - keera paremale

2 4,35 km - keera vasakule

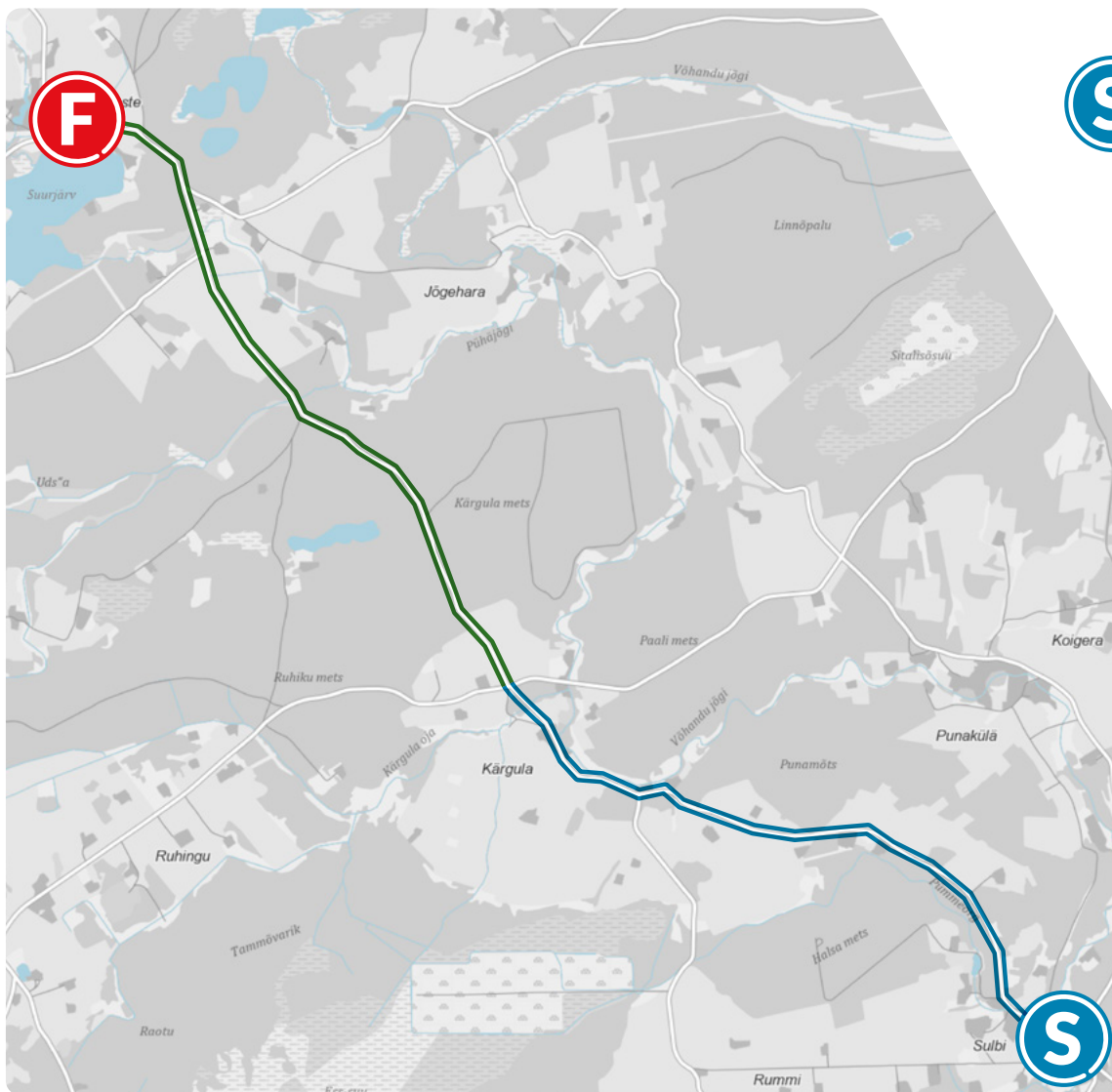
Saateautode peatumine/parkimine ei ole lubatud



Jooksja 4



1



4 Sulbi kohvik > 9,3 km >

Kooraste Suurjärve parkla



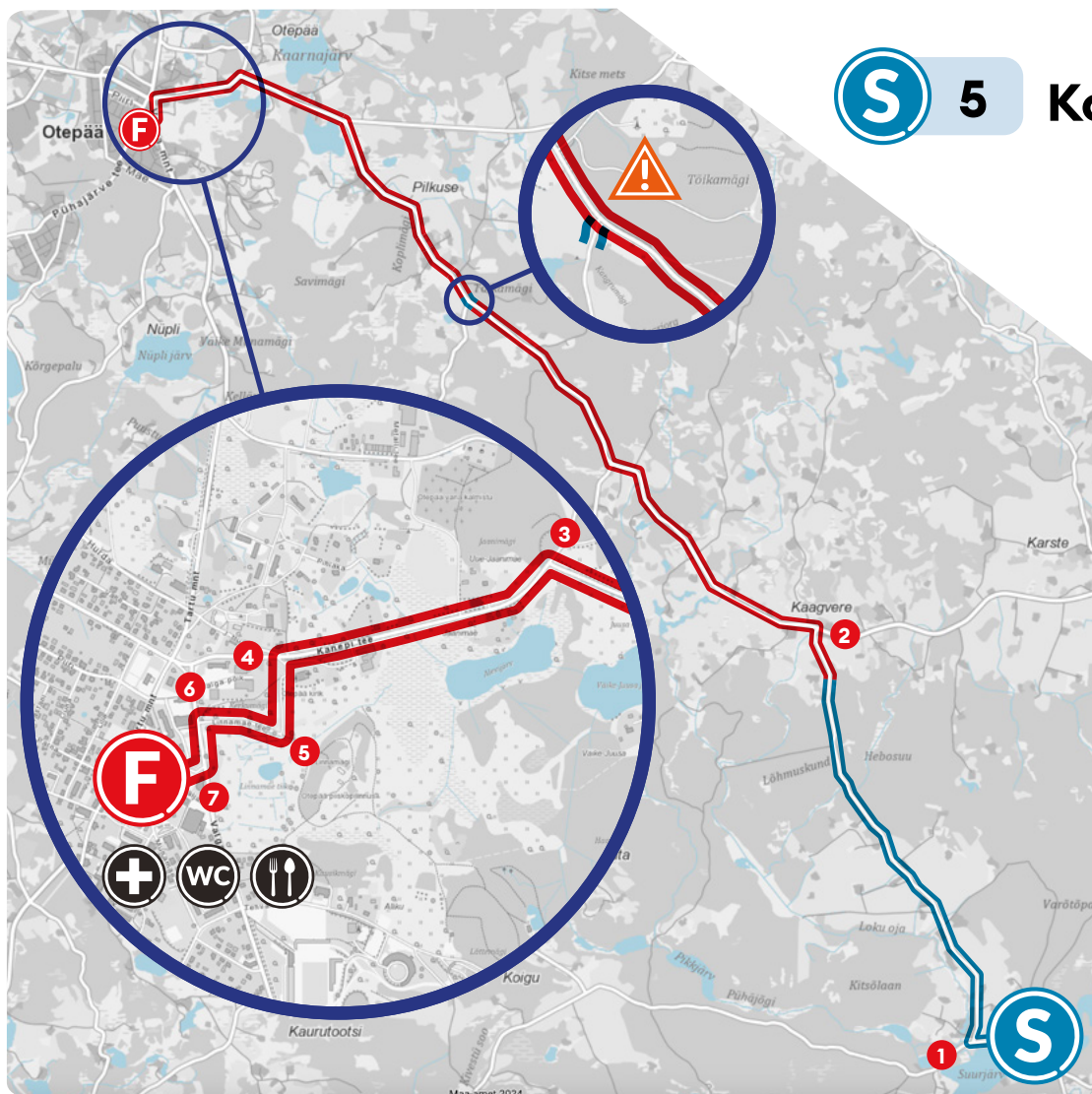
 Kõvakatteta tee



Jooksja 5



1



5

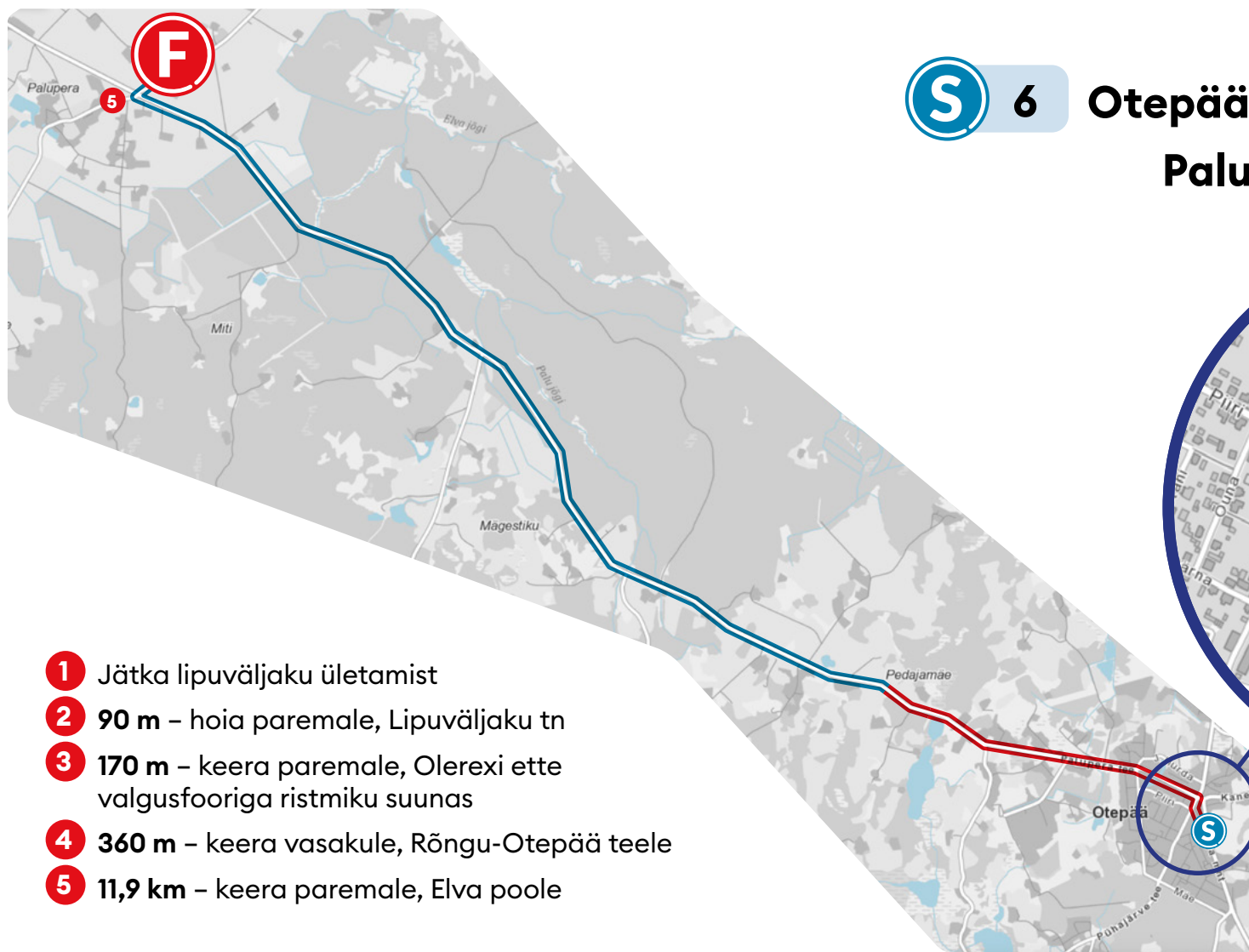
Kooraste Suurjärve parkla > **16,2 km** >
Otepää Lipuväljak

- 1 300 m - keera paremale
- 2 5,4 km - keera vasakule
- 3 14,7 km - keera vasakule
- 4 15,6 km - keera vasakule Kiriku ette
- 5 15,8 km - keera paremale
- 6 16,05 km - keera vasakule
- 7 16,15 km - keera paremale



**Peatumine on lubatud
ainult kruusateel**

Saateautode peatumine/parkimine ei ole lubatud



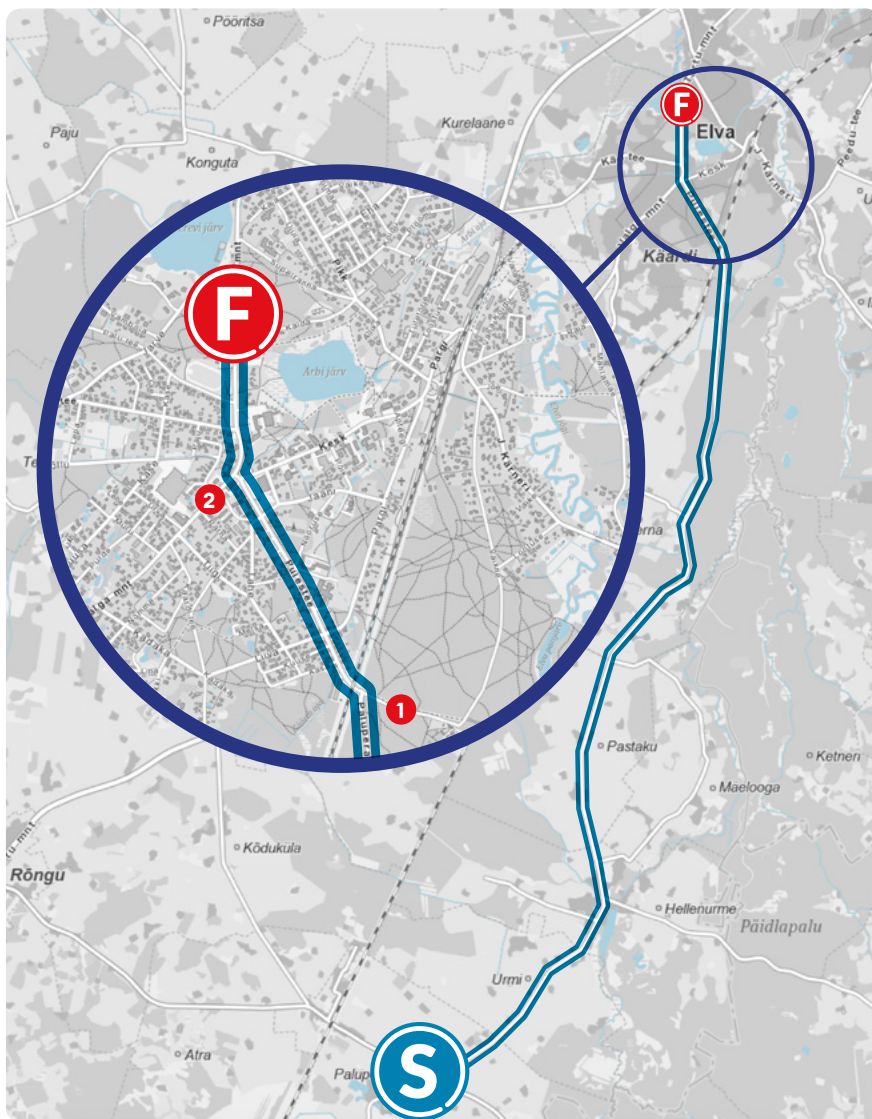
- 1 Jätka lipuväljaku ületamist
- 2 90 m – hoia paremale, Lipuväljaku tn
- 3 170 m – keera paremale, Olerexi ette valgusfooriga ristmiku suunas
- 4 360 m – keera vasakule, Rõngu-Otepää teele
- 5 11,9 km – keera paremale, Elva poole



6 Otepää Lipuväljak > 12 km > Palupera-Elva teerist **F**



== Saateautode peatumine/parki- mine ei ole lubatud



7

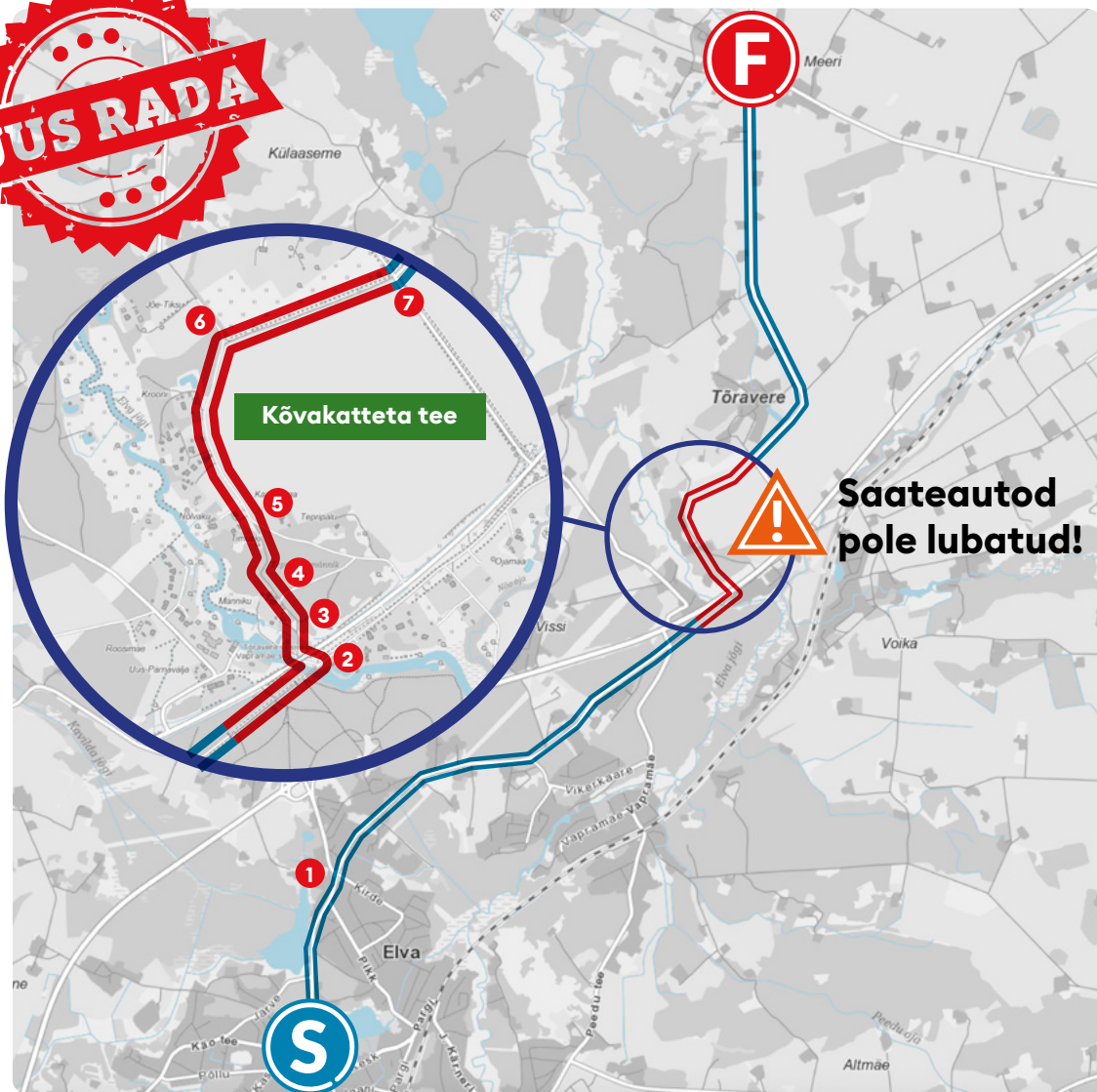
Palupera-Elva teerist > **13,8 km** >
Elva staadion

1

12,3 km – keera vasakule

2

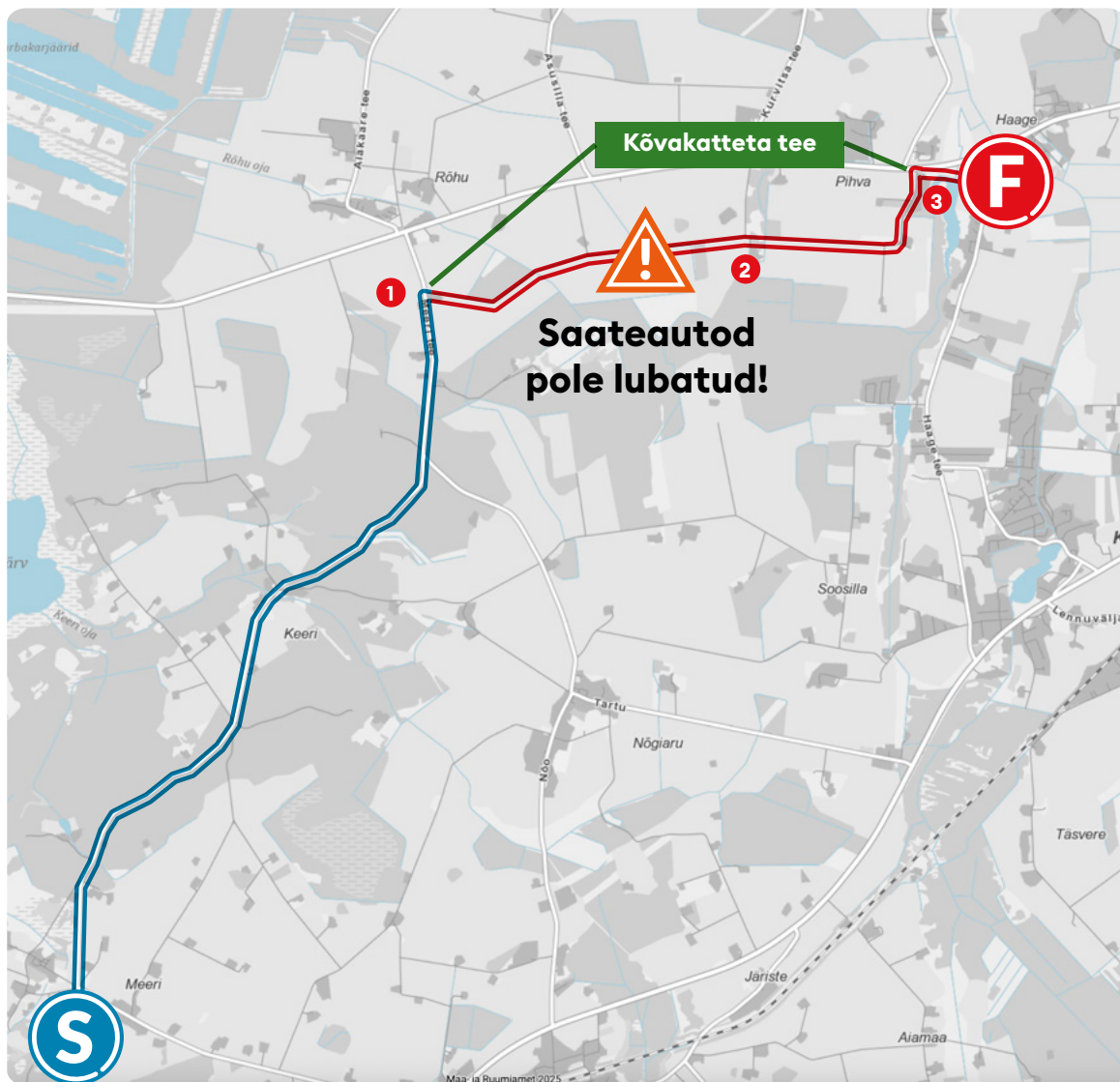
13,3 km – keera paremale



8 Elva staadion > 9,9 km >
Meeri

- 1 1,25 km - ringteelt otse üle
- 2 5,15 km - keera vasakule silla alla, liigu mööda metsarada nõlvast üles
- 3 5,3 km - hoia vasakule metsarajale
- 4 5,38 km - hoia otse mööda metsarada, möödu talust
- 5 5,65 km - jätkka otse mööda kruusateed
- 6 6,2 km - keera paremale põlluteele
- 7 6,7 km - jätkka otse mööda asfaltteed

Saateautode peatumine/parkimine ei ole lubatud



9

Meeri > **12,9 km** >

Haage

- 1** 7,5 km - keera paremale
- 2** 10,5 km - jätkka otse
- 3** 12,53 km - keera paremale kergliikusteele

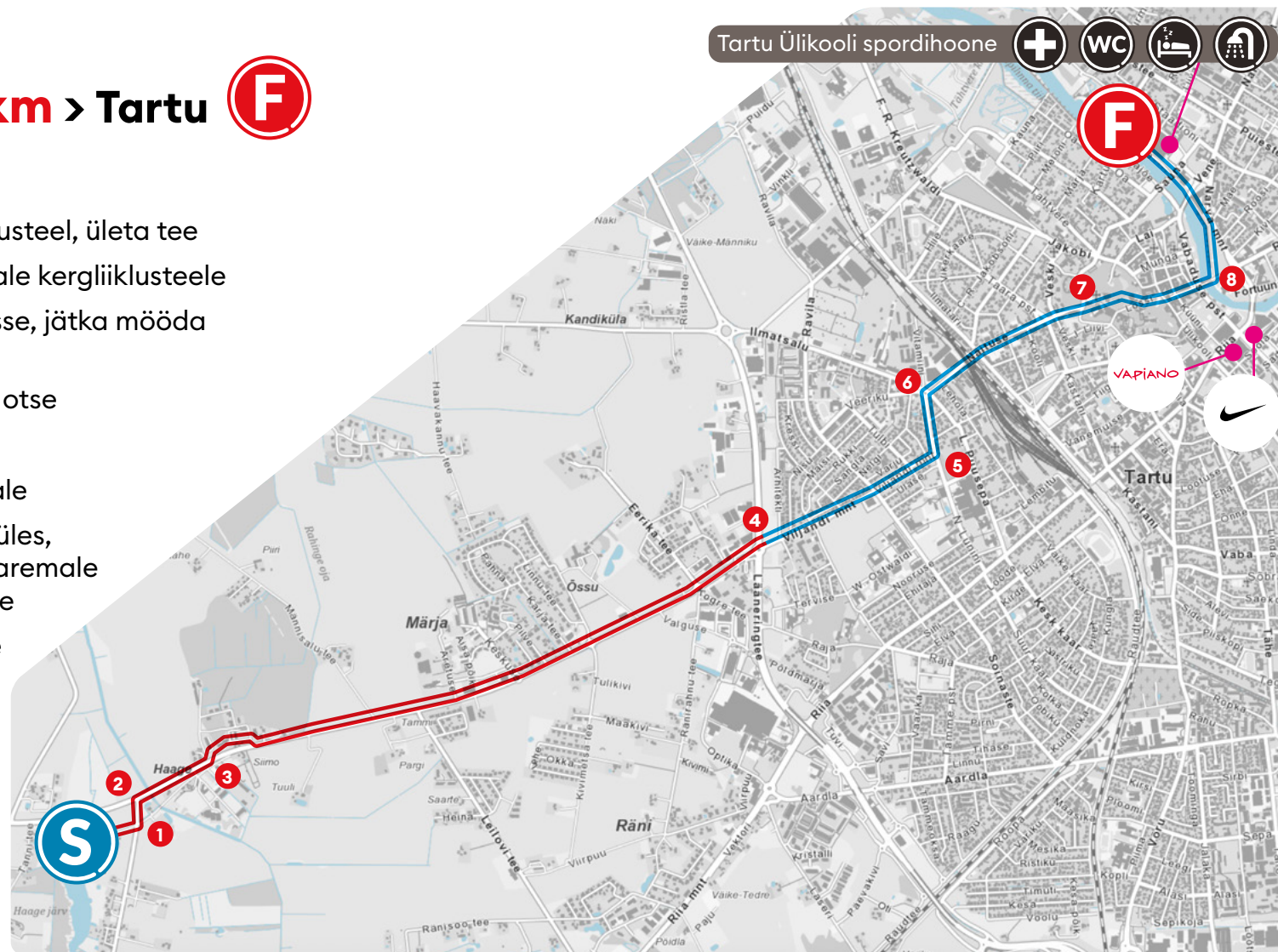
Saateautode peatumine/parkimine ei ole lubatud



S 10 Haage > 9 km > Tartu **F**

- 1 0,25 km - jätkka kergliiklusteel, ületa tee
- 2 0,43 km - keera paremale kergliiklusteele
- 3 0,96 km - keera tunnelisse, jätkka mööda kergliiklusteed
- 4 4,65 km - ringteel jätkka otse
- 5 5,9 km - keera vasakule
- 6 6,25 km - keera paremale
- 7 7,4 km - suundu trepist üles, enne Ingli silda keera paremale trepist alla Lossi tänavale
- 8 8.3 km - keera vasakule

== Saateautode peatumine/
parkimine ei ole lubatud. Va-
jadusel teha vasakpöörde va-
sakule suunduvatele teedele,
parkida ristmikust turvalisele
kaugusele tee äärde.

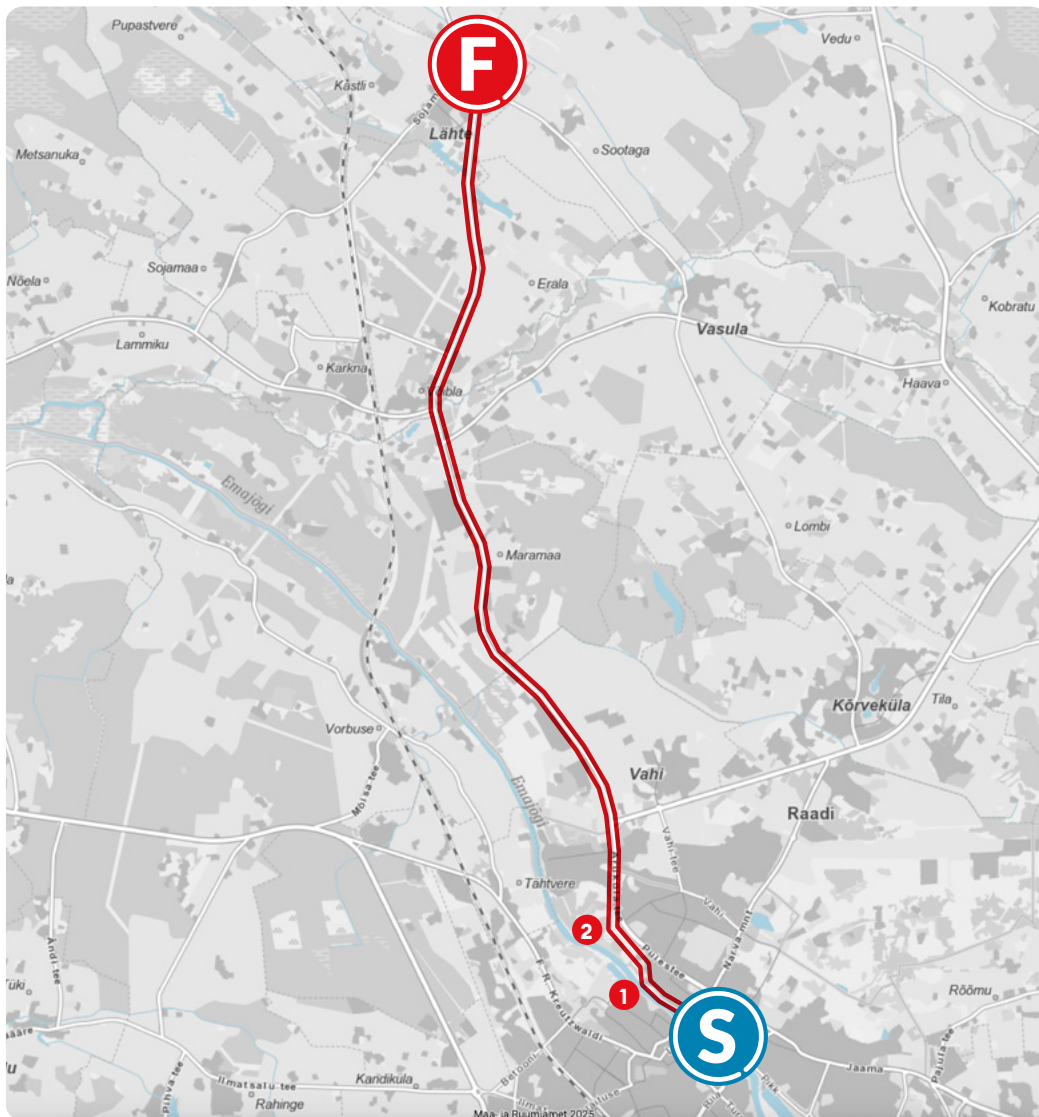




Jooksja 1



1



HELKURVEST SELGA JA
LAMBID KÜLGE!



11 Tartu > **12,8 km** >

Lääne, A&O kauplus



1 0,65 km - hoiu paremale kergliiklusteele

2 1,8 km - keera vasakule,
jätku kergliiklusteel

== Saateautode peatumine/parkimine ei ole lubatud. Vajadusel
teha vasakpöörde vasakule suunduvatele teedele, parkida ristmikust
turvalisele kaugusele tee äärde.



HELKURVEST SELGA JA
LAMBID KÜLGE!



12 Lähte, A&O kauplus > **11,4 km** >

Elistvere loodusõppekeskus



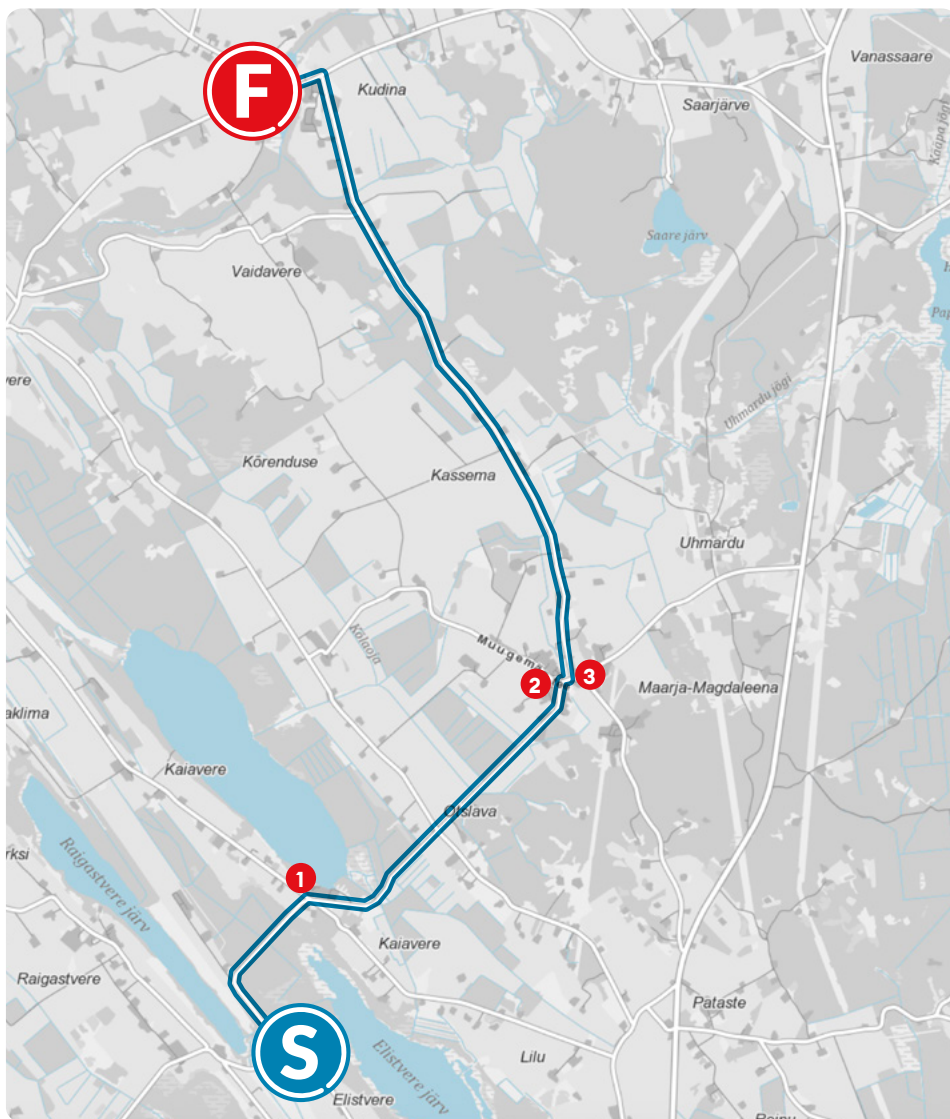
- 1 1,5 km - keera paremale
- 2 4,8 km - hoia paremale
- 3 7,8 km - hoia paremale



Jooksja 3



1



HELKURVEST SELGA JA
LAMBID KÜLGE!



13 Elistvere loodusõppekeskus >

13,8 km > Kudina (F)

- 1 2,2 km - hoiu otse
- 2 6,2 km - hoiu paremale
- 3 6,4 km - keera vasakule



14 Kudina > **7,2 km** > Palamuse



HELKURVEST SELGA JA
LAMBID KÜLGE!

1 7 km – keera paremale

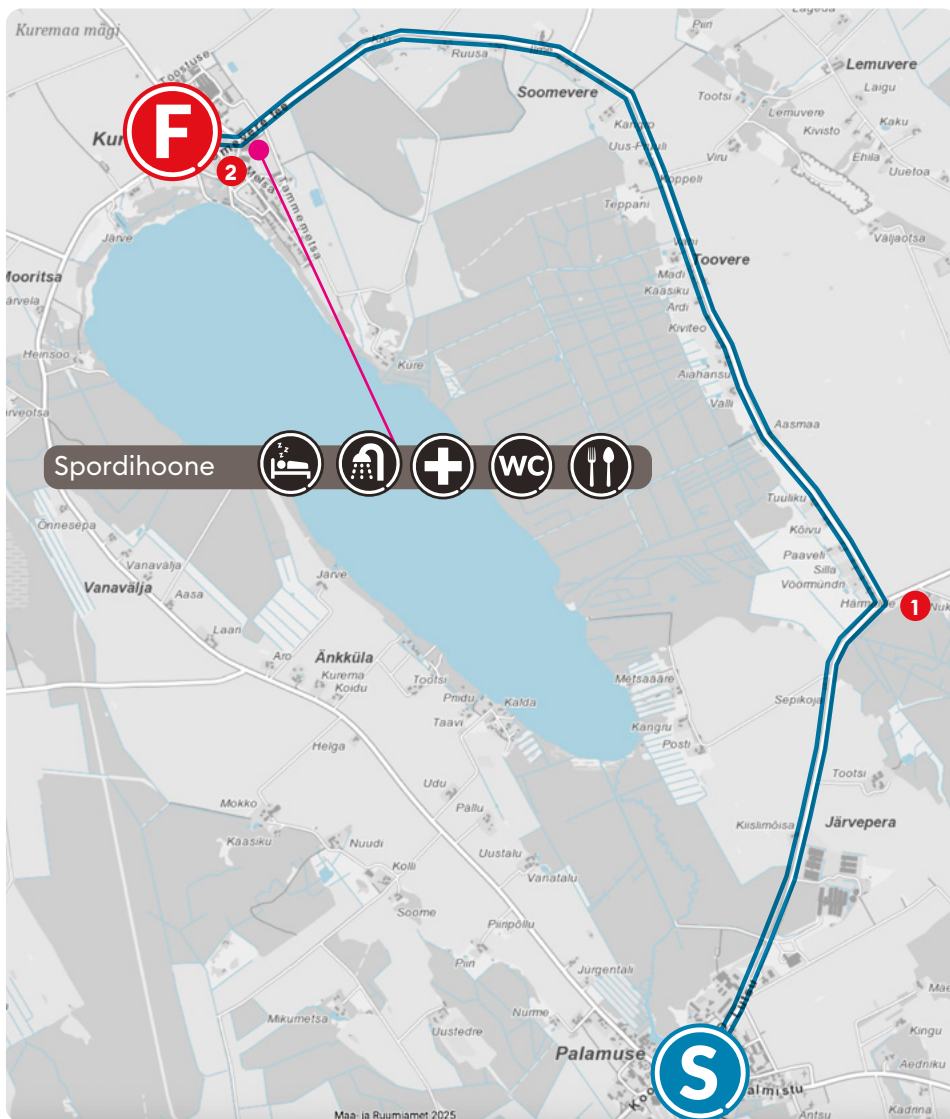




Jooksja 5



1



HELKURVEST SELGA JA
LAMBID KÜLGE!

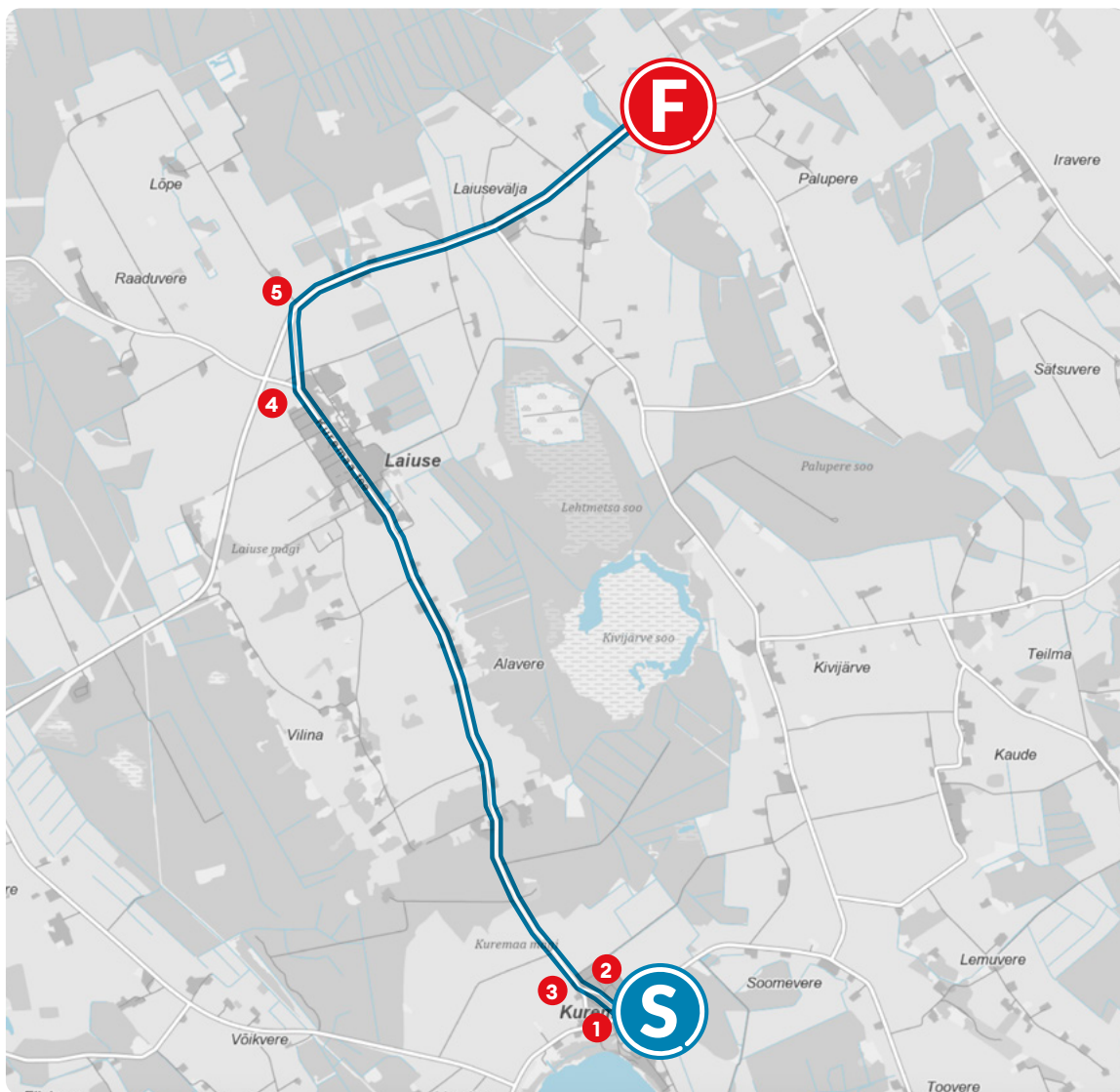


15 Palamuse > 9,5 km >
Kuremaa

1 3 km - keera vasakule

1 9,3 km - keera paremale lossi ette

Saateautode peatumine/parkimine ei ole lubatud



**HELKURVEST SELGA JA
LAMBID KÜLGE!**



16 Kuremaa >

11,3 km >

Laiuse lossivaremed



- 1** 0,1 km - hoia paremale ümber lossi
- 2** 0,3 km - hoia vasakule
- 3** 0,4 km - keera paremale maanteele
- 4** 7,1 km - keera paremale
- 5** 7,85 km - keera paremale



**HELKURVEST SELGA JA
LAMBID KÜLGE!**

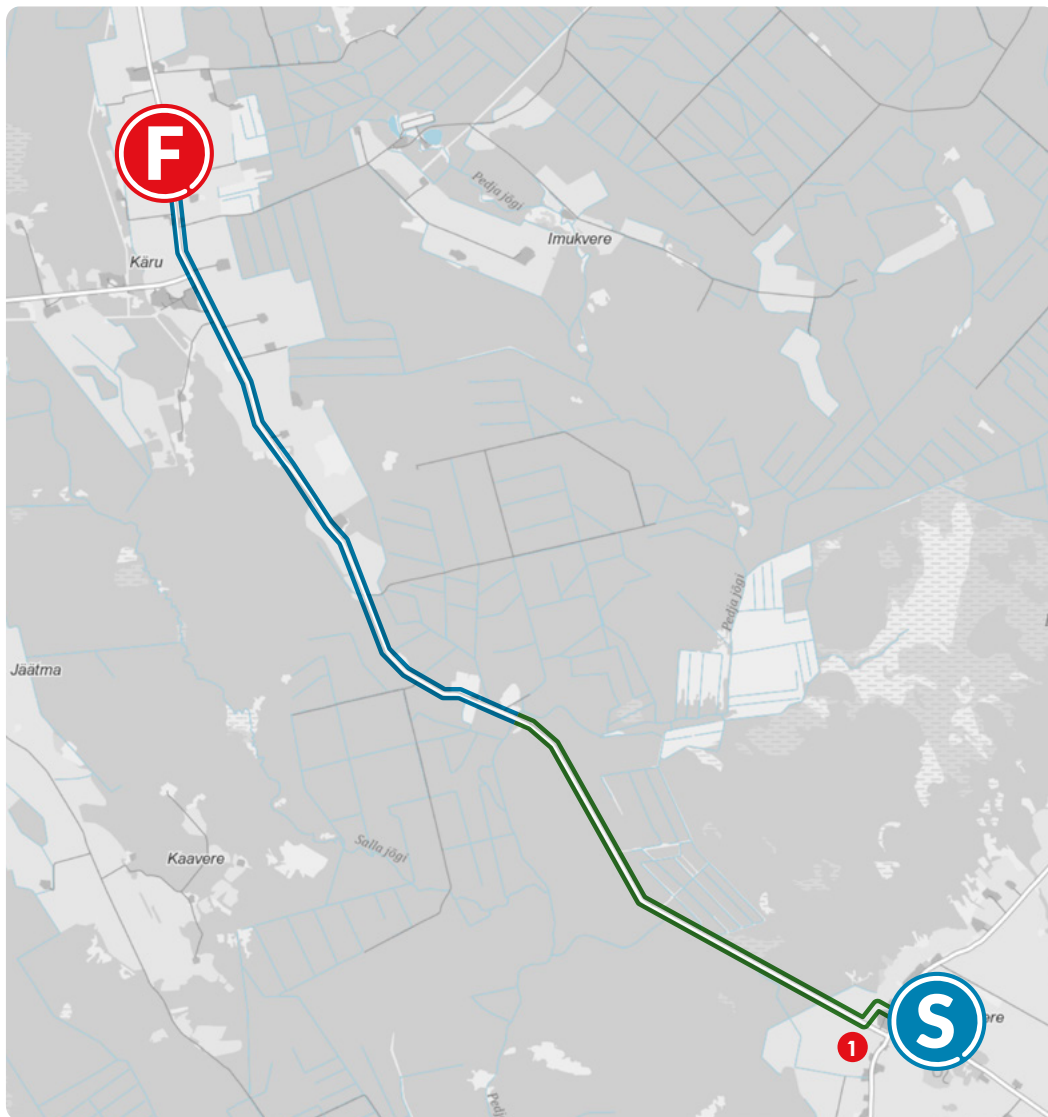


17 Laiuse lossivaremed >

11,6 km >

Paganate pubi

- 1** 3,15 km - keera vasakule
- 2** 7,6 km - hoia otse
- 3** 8 km - keera vasakule



HELKURVEST SELGA JA
LAMBID KÜLGE!



18 Paganate pubi > **10,7 km** >

Käru seltsimaja

Hoovist läbi, hoia vasakule,
varemete eest

0,23 km - keera paremale

Kõvakatteta tee



**HELKURVEST SELGA JA
LAMBID KÜLGE!**



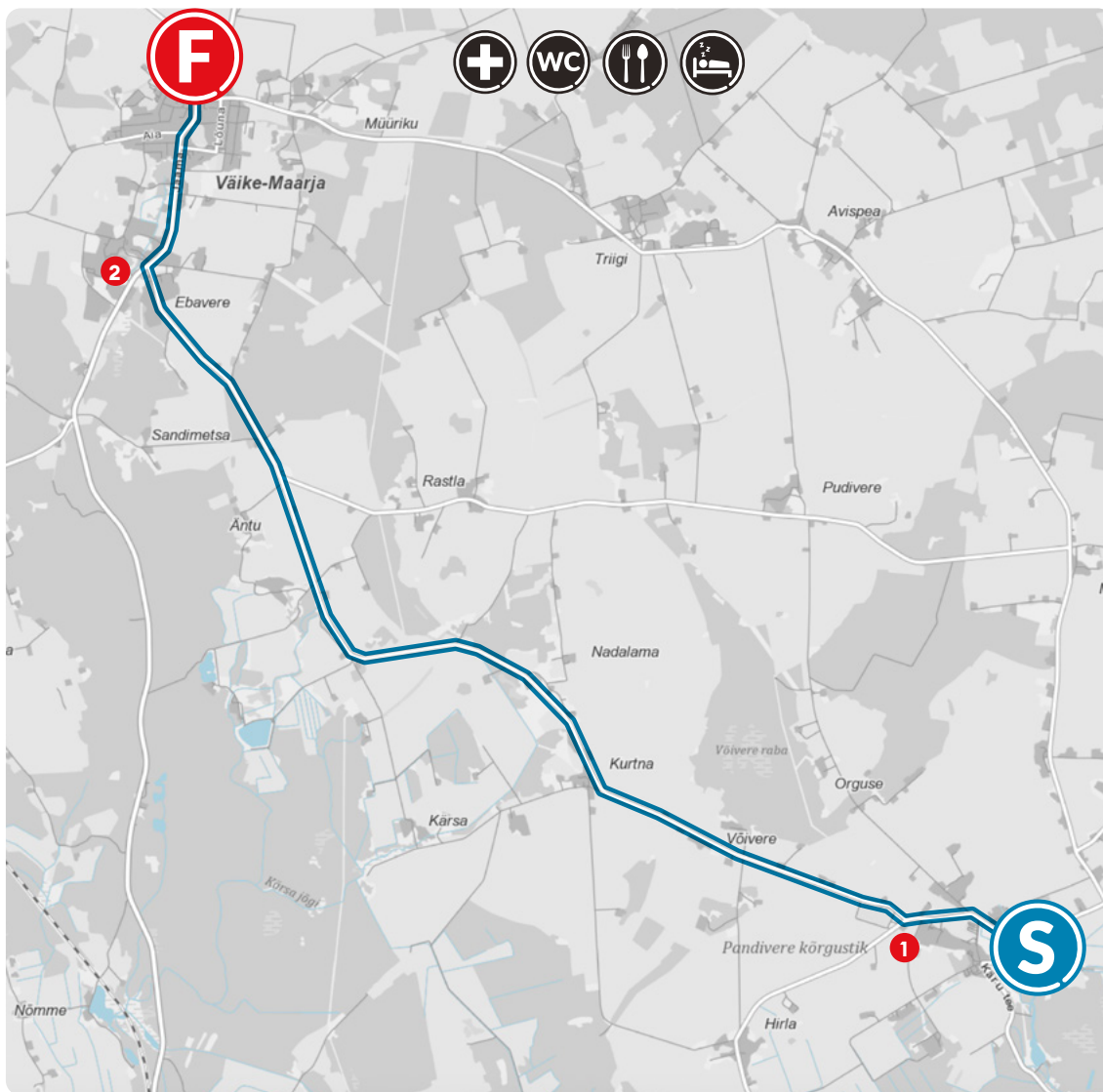
19 Käru seltsimaja > 11 km >

Simuna



1 10,5 km - keera paremale

2 10,97 km - keera vasakule



HELKURVEST SELGA JA
LAMBID KÜLGE!



20 Simuna > **15 km** >

Väike-Maarja



1 1,3 km - keera paremale

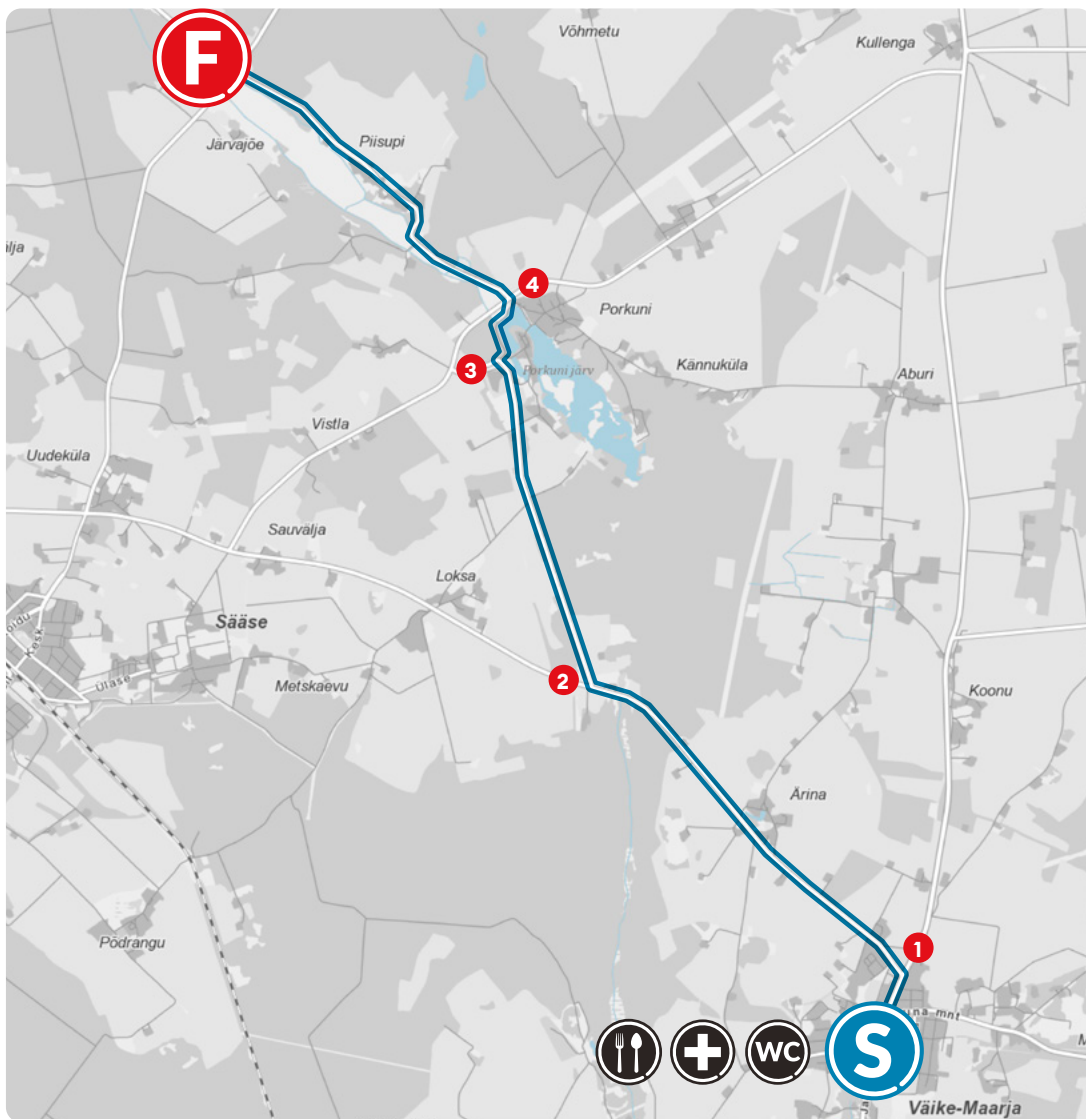
2 13,1 km - keera paremale,
jätka kergliiklusteel



Jooksja 1







1



21

Väike-Maarja > **11,9 km** >
Järvajõe org 

-  300 m – keera vasakule
-  4,3 km – keera paremale
-  7,6 km – keera paremale
-  8,3 km – keera vasakule



Jooksja 2



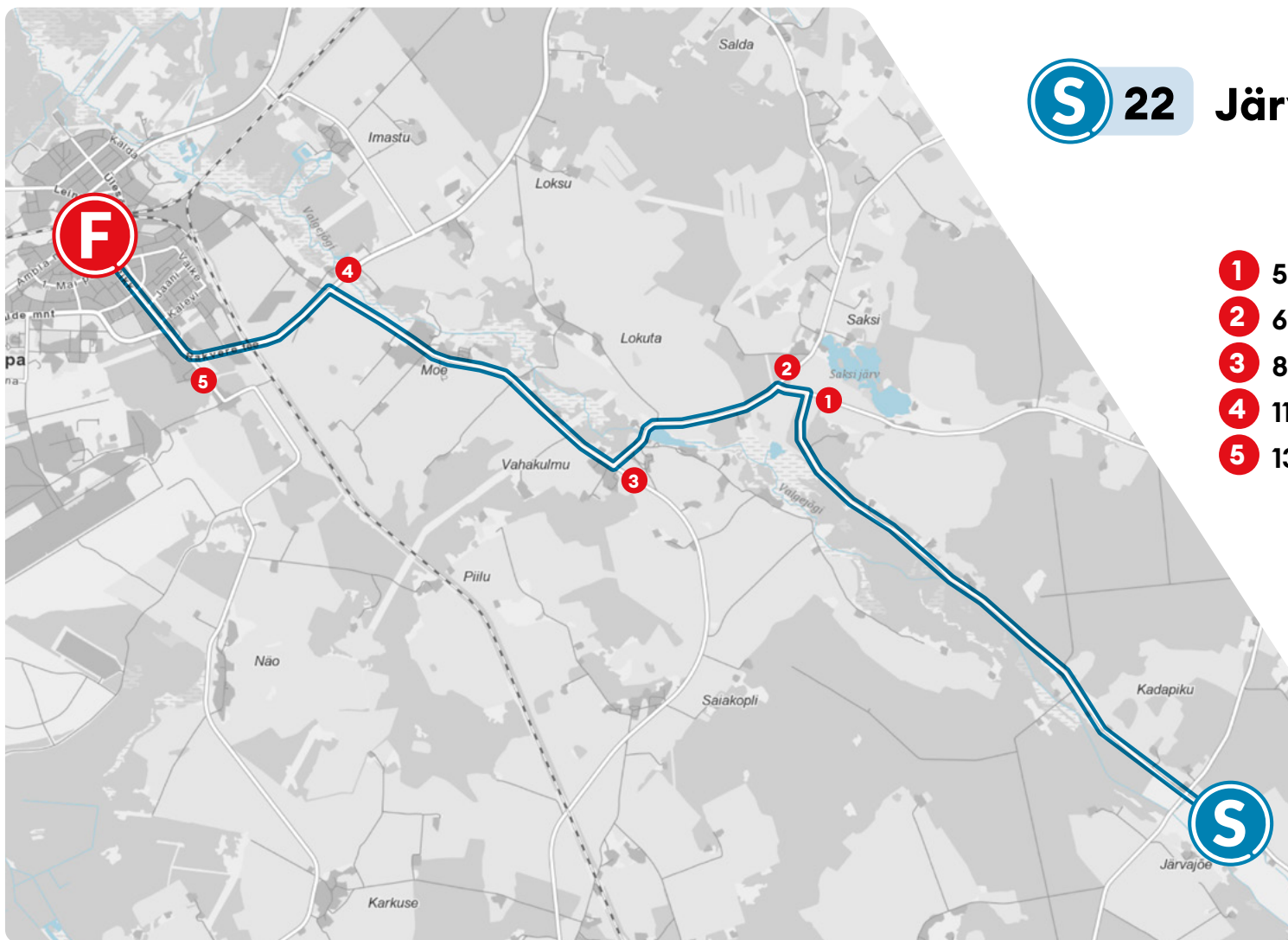
1



22 Järvajõe org > **14,3 km** >

Tapa

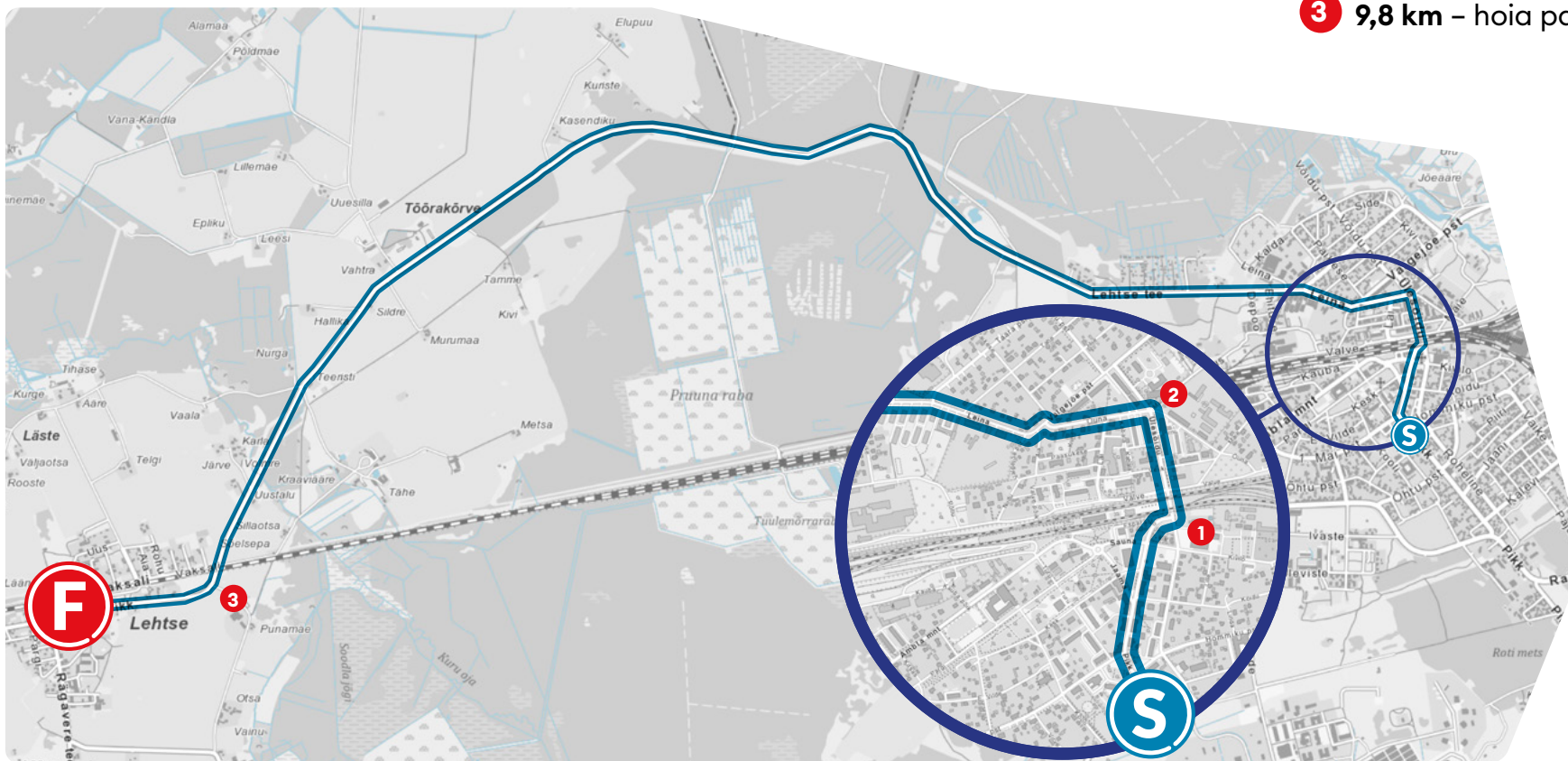
- 5,9 km – keera vasakule
- 6,2 km – keera vasakule
- 8,1 km – keera paremale
- 11,5 km – keera vasakule
- 13,1 km – jätkka mööda peateed





S 23 Tapa > **10,3 km** > Lehtse **F**

- 1** 500 m – keera vasakule Ülesõidu tänavale (üle raudtee)
- 2** 800 m – keera vasakule Õuna tänavale
- 3** 9,8 km – hoia paremale peateele



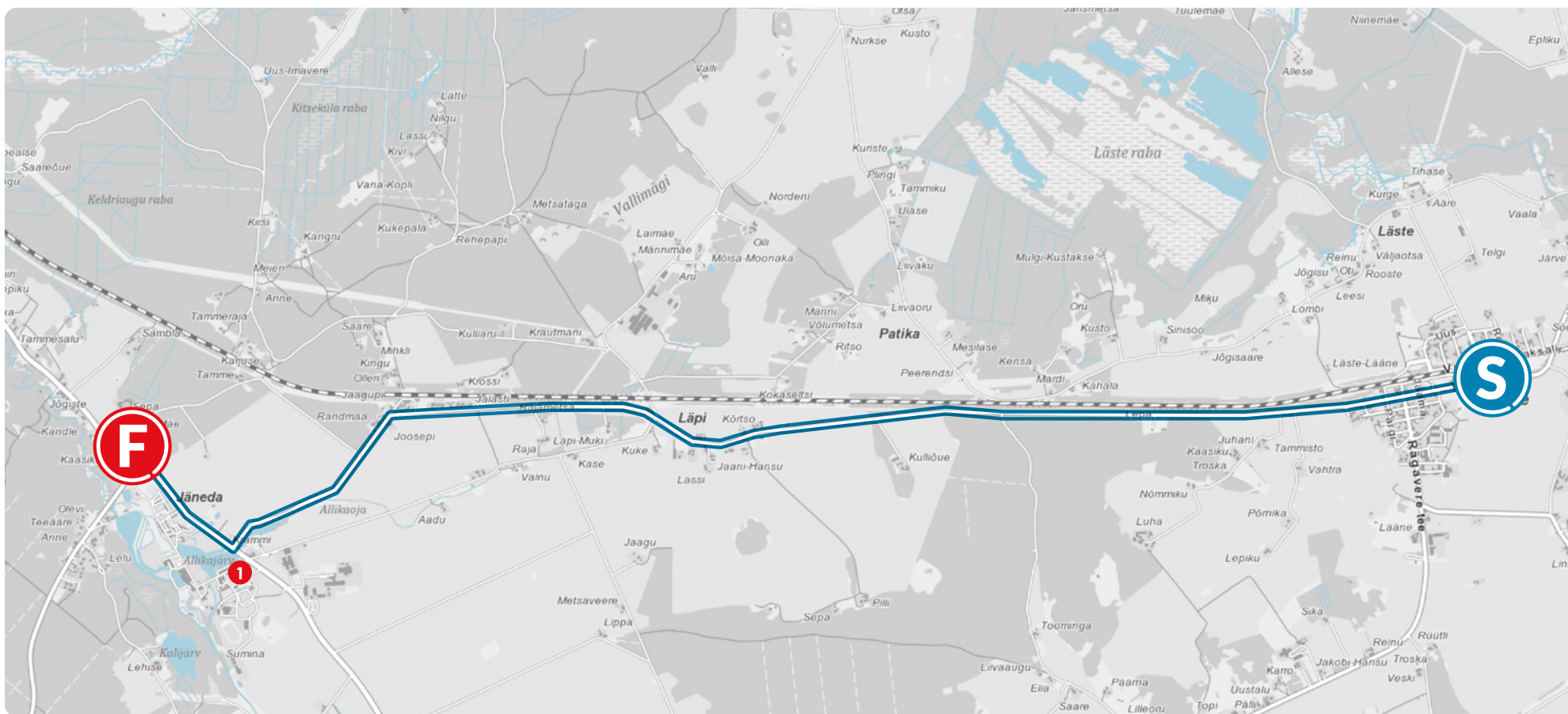


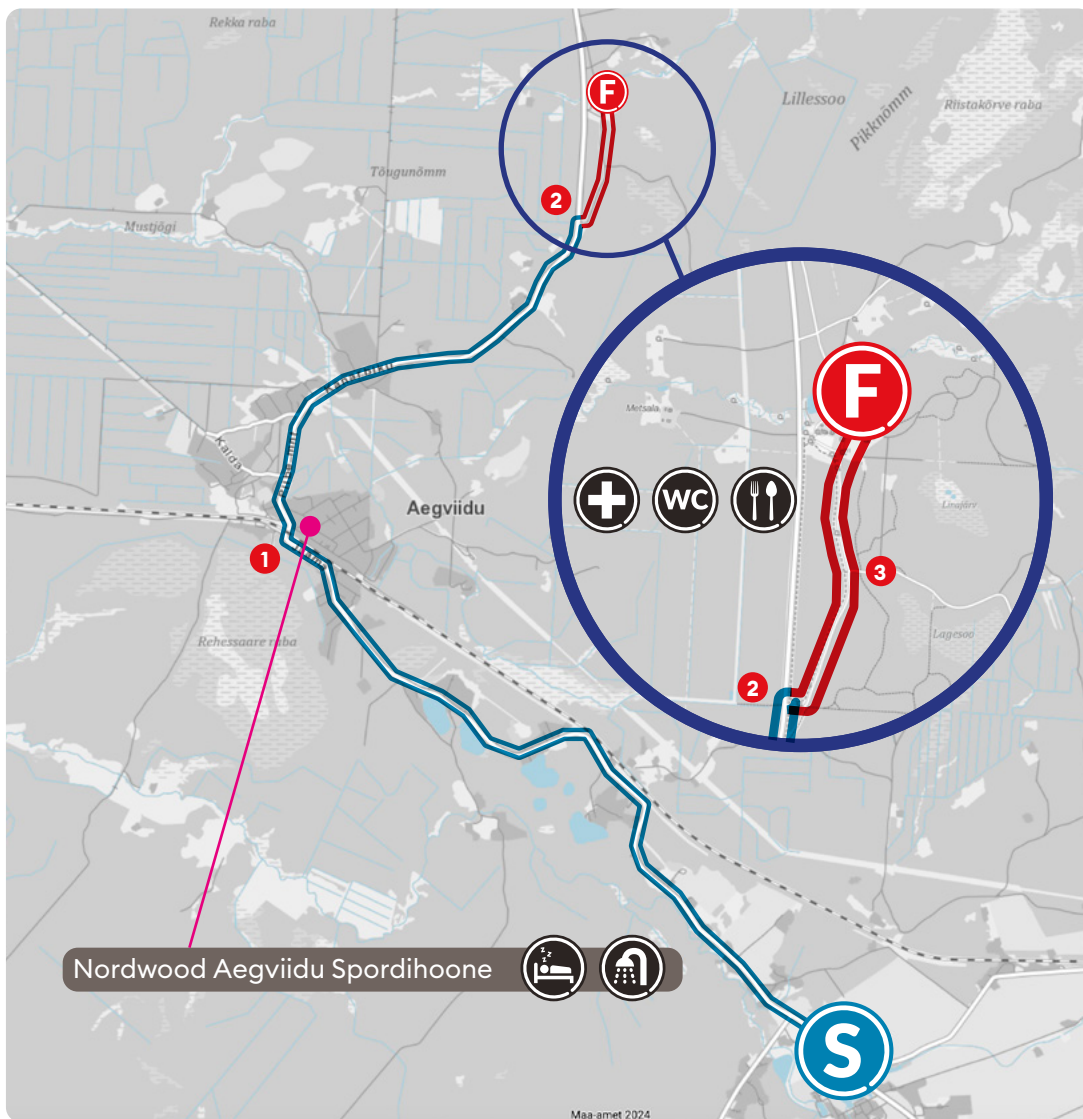
24

Lehtse > 9 km > Jäneda



8,4 km - keera paremale





25 Jäneda > **11,4 km** >
Sportland Kõrvemaa Matka-
ja Suusakeskus **F**

- 1 6,5 km – keera paremale üle raudtee, jätkka peatee kõrval kõnniteel
- 2 10,5 km – keera paremale kergliiklusteele
- 3 10,6 km – keera vasakule, jätkka kergliiklusteel kuni tähistatud vahetusala sirgeni

== Saateautode peatumine/parkimine ei ole lubatud



S 26 Sportland Kõrvemaa

Matka- ja Suusakeskus > **11,2 km** >


Vikipalun **F**

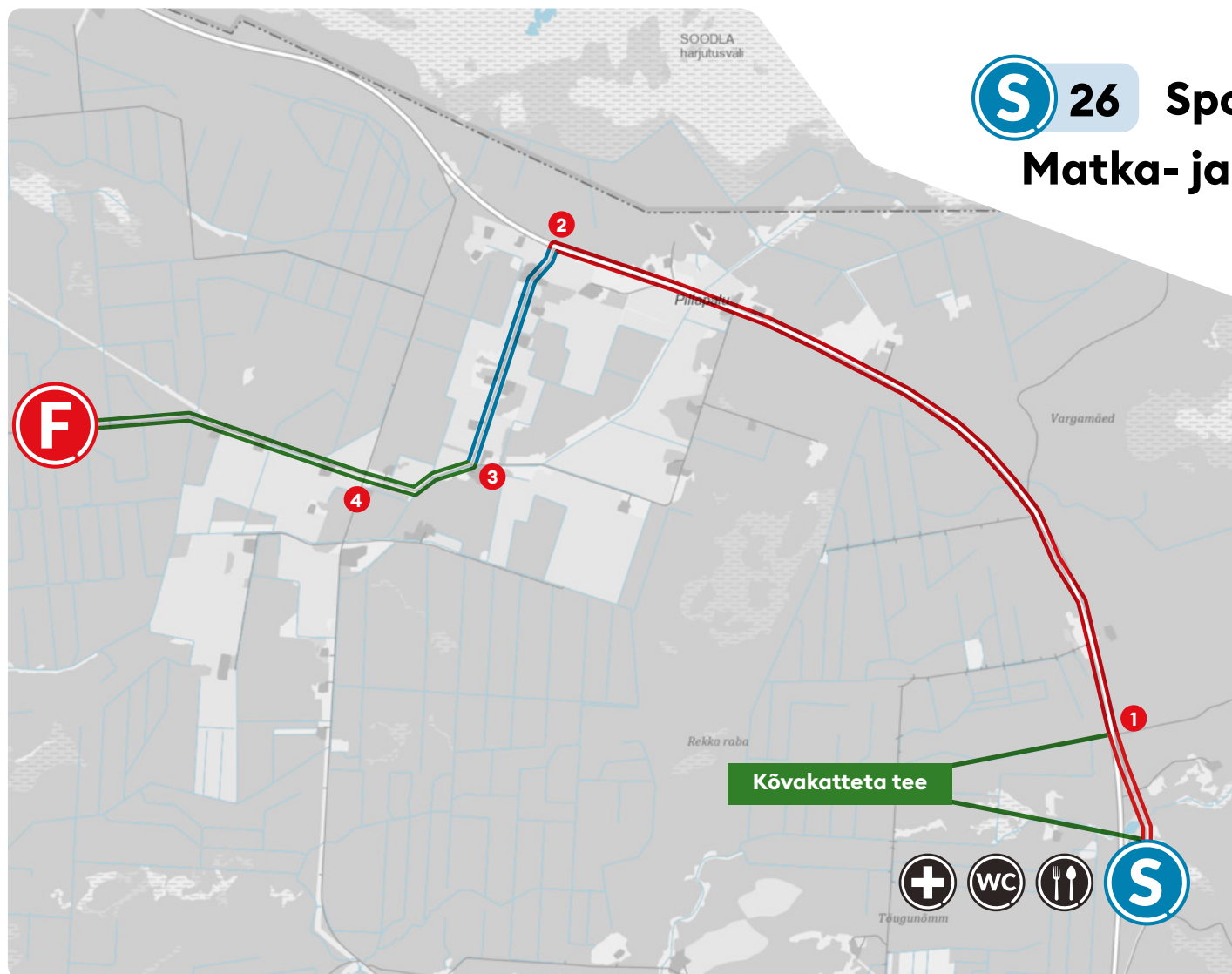
- 1** 800 m – vasak-parem jätka Jägala-Käravate peateel
- 2** 6,3 km – keera vasakule
- 3** 7,9 km – keera paremale
- 4** 8,7 km – jätka otse



Tipust Topini ametlik särk või helkurvest selga!

 Kõvakatteta tee

 Saateautode peatumine/parkimine ei ole lubatud











27 Vikipalu > **11,2 km** >

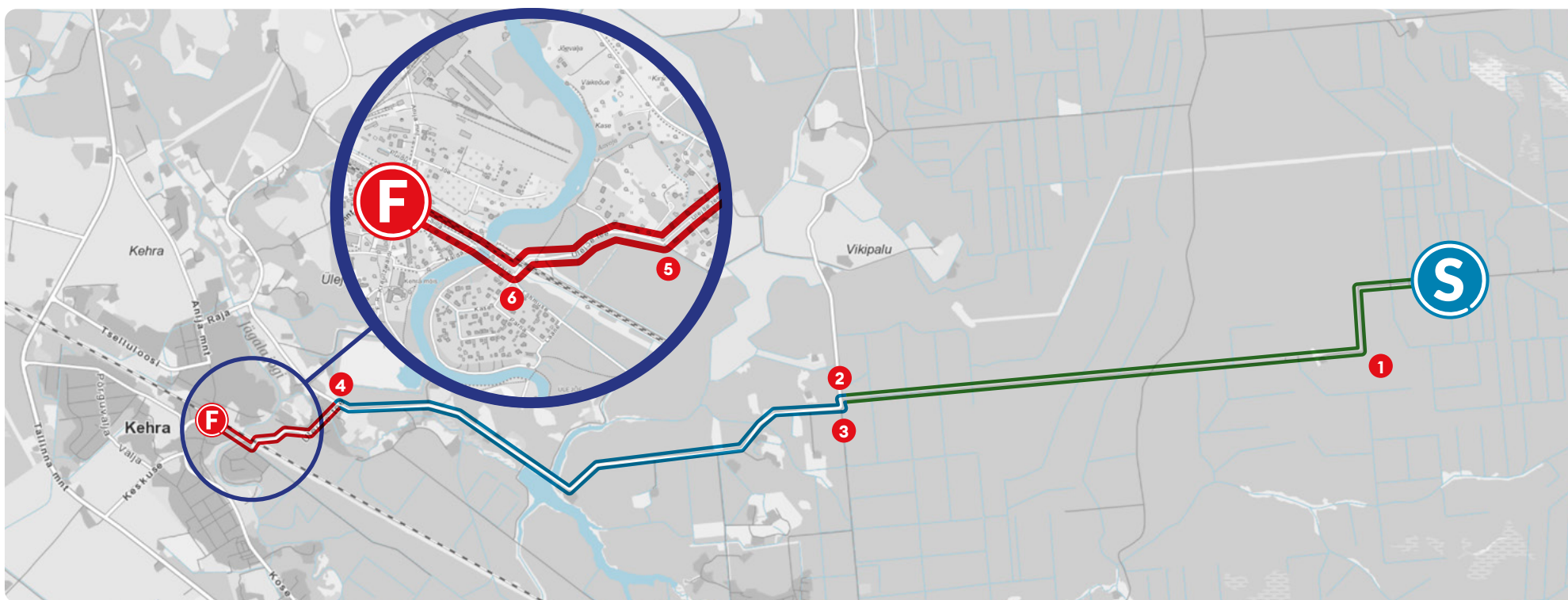
Kehra raudteejaam 

 Kõvakatteta tee

 Saateautode peatumine/parkimine ei ole lubatud

-  1 km – keera paremale
-  2 5,3 km – keera vasakule
-  3 5,4 km – keera paremale
-  4 10 km – keera vasakule
Ülejõe teele

-  5 10,35 km – paremale,
jätka Ülejõe teel
-  6 10,85 km – peale raudtee üle-
tamist keera esimesest teest
paremale, Silla tänavale, üle
jalakäijate silla





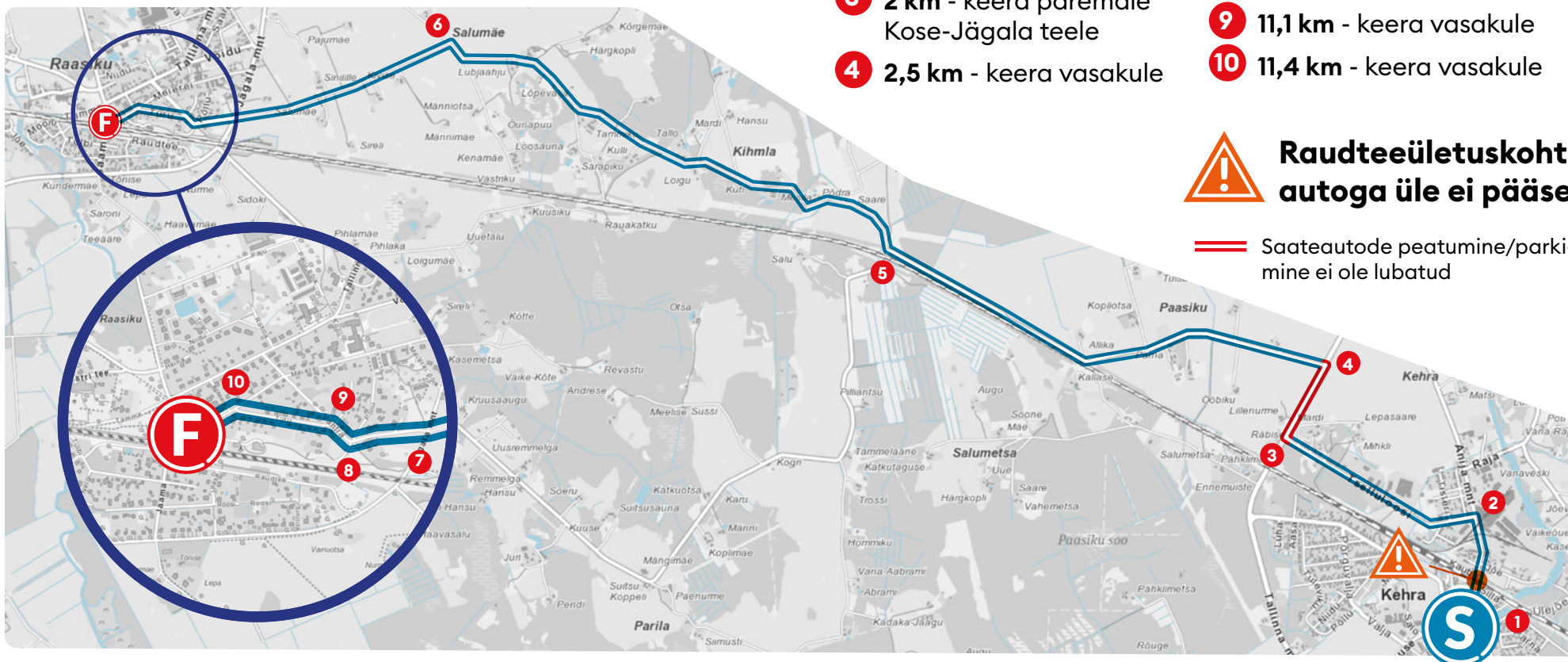
S 28 **Kehra raudteejaam > 11,5 km >**
Raasiku raudteejaam **F**

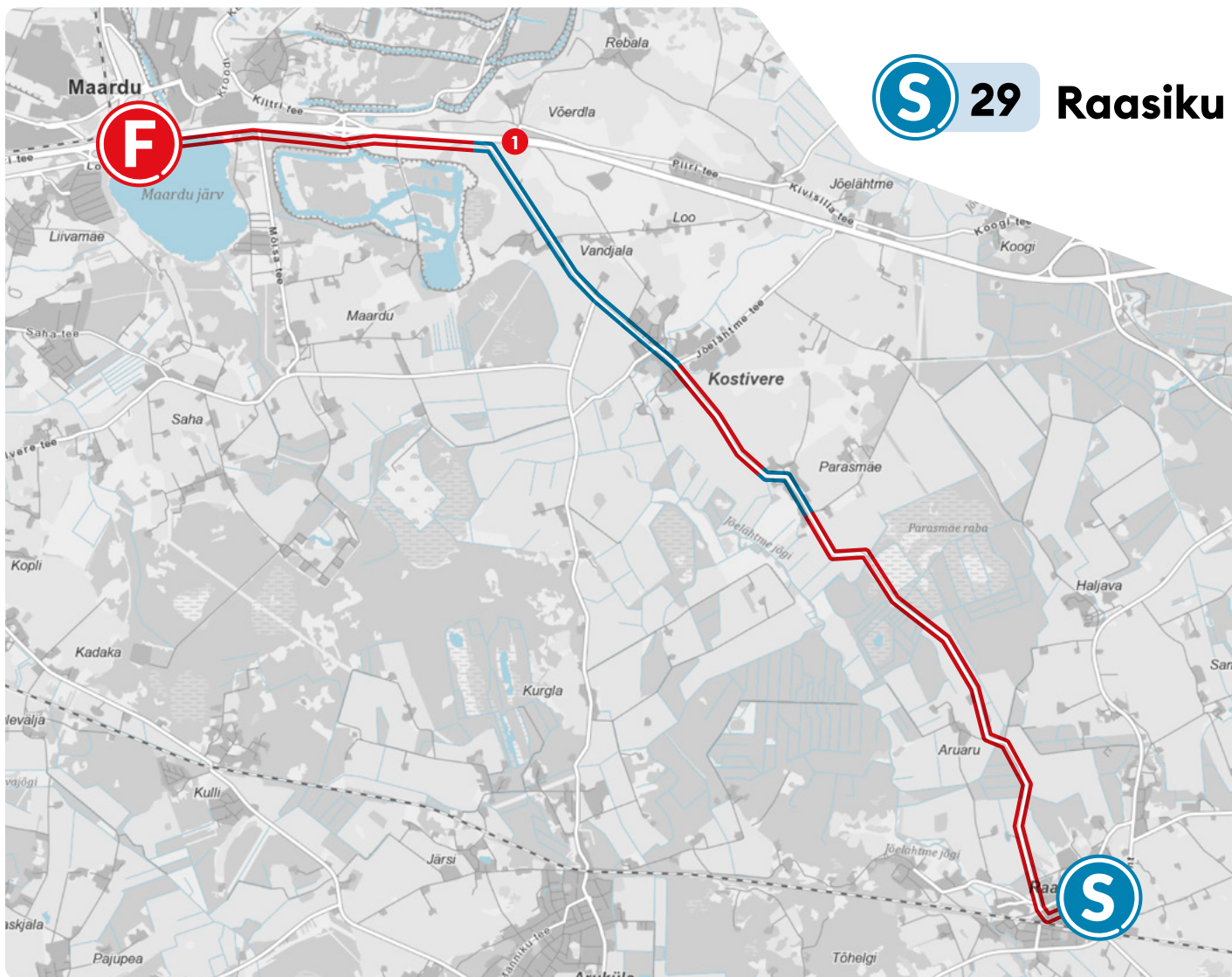
- 1** Keera paremale üle raudtee
- 2** 500 m - keera vasakule Tselluloosi teele
- 3** 2 km - keera paremale Kose-Jägala teele
- 4** 2,5 km - keera vasakule
- 5** 5,7 km - keera paremale raudtee
- 6** 9,2 km - keera vasakule
- 7** 10,75 km jätkka otse
- 8** 10,95 km - keera paremale
- 9** 11,1 km - keera vasakule
- 10** 11,4 km - keera vasakule



Raudteeületuskoht, autoga üle ei pääse!

== Saateautode peatumine/parkimine ei ole lubatud





29

Raasiku Raudteejaam > 16 km >

Maardu järv (F)

1 12,2 km – keera vasakule

— Saateautode peatumine/parkimine ei ole lubatud



S 30 Maardu järv > **11,3 km** >
FINISH (Pirita) **F**

- 1** 480 m – keera paremale
- 2** 530 m – keera vasakule
- 3** 3,6 km – jätkka otse üle ringi
- 4** 4,2 km – jätkka otse üle ringi
- 5** 5,7 km – keera vasakule
- 6** 8,5 km – keera paremale Kose teele
- 7** 11 km – keera paremale, teed peab ületama tunneli kaudu!
- 8** Võistkond koguneb velodroomi maja ees ning suundub staadionile minevasse tunnelisse.

== Saateautode peatumine/parkimine ei ole lubatud

