



Trust
2024
14:16.6
un **JOY**



Jooksja 1



1



1

Suur-Munamägi > **8,4 km** > Rõuge Ööbikuoru

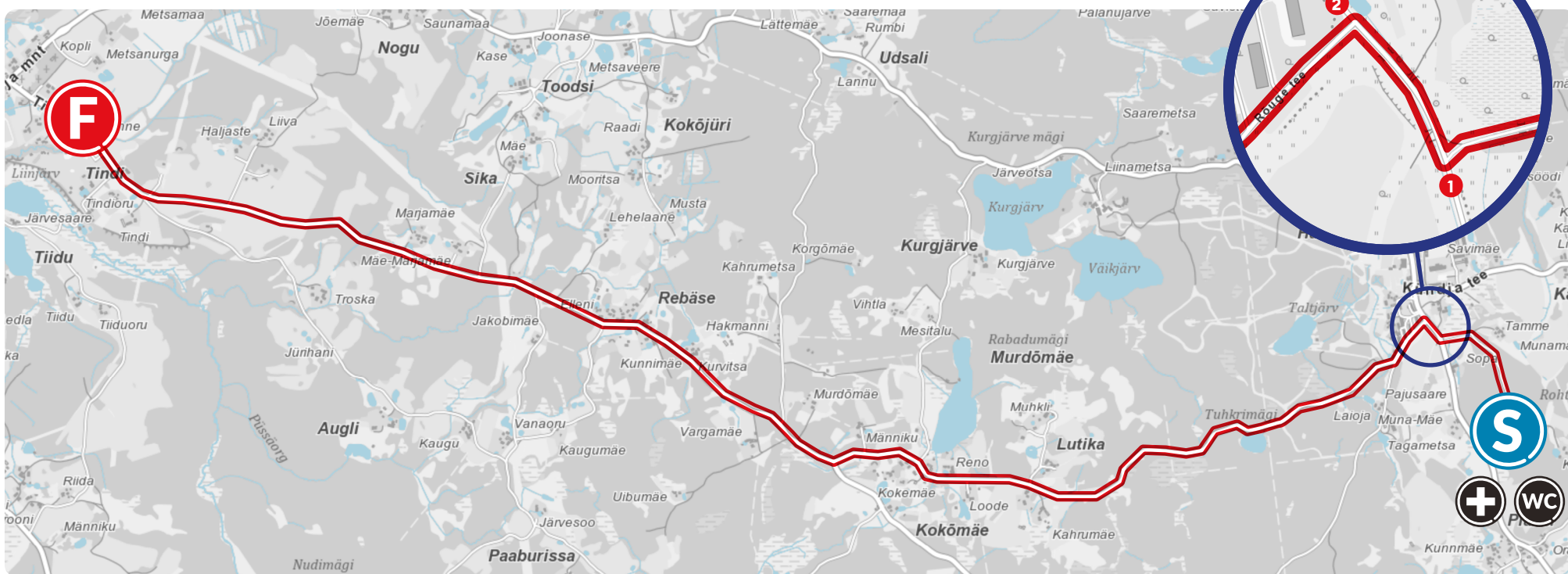


1

600 m – keera paremale

2

750 m – keera vasakule



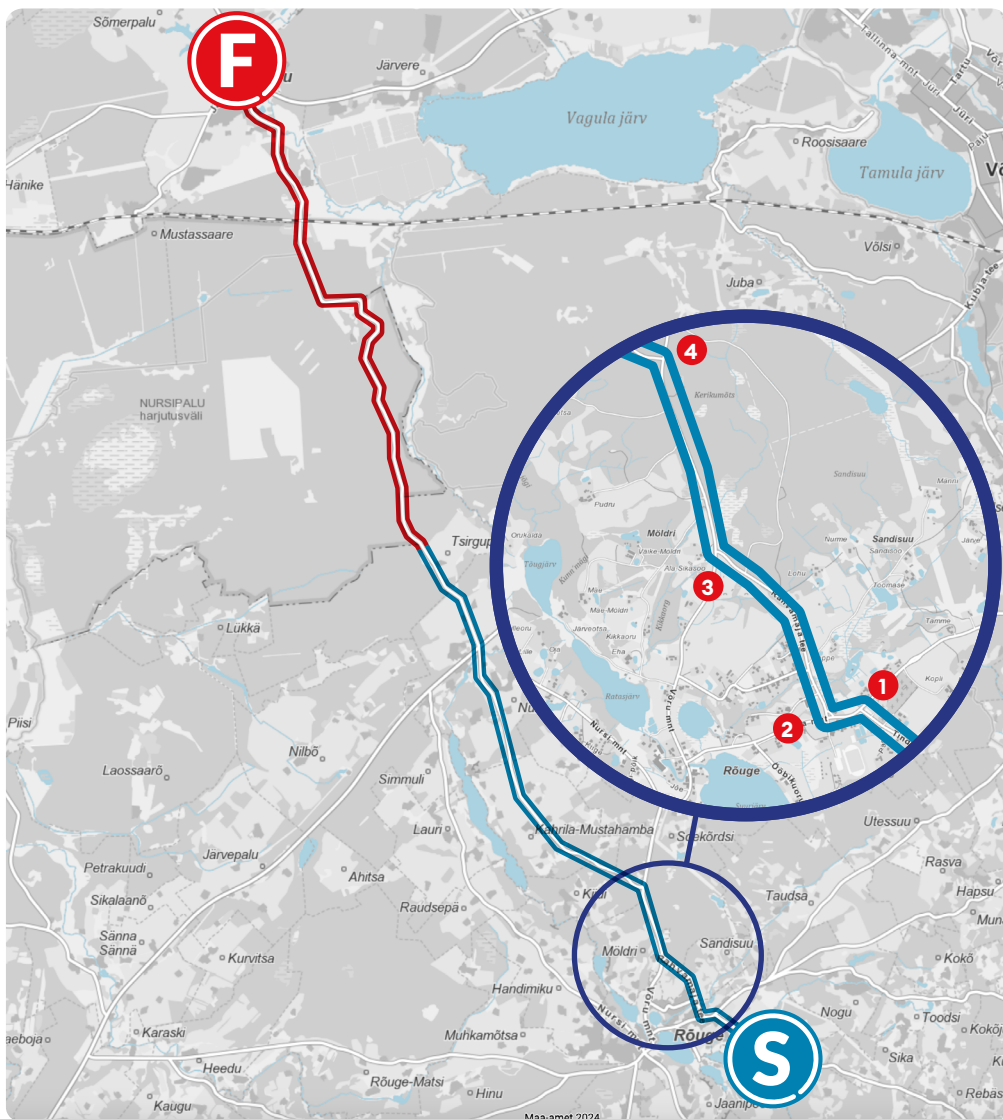
== Saateautode peatumine/parkimine ei ole lubatud



Jooksja 2



1



2

Rõuge Ööbikuoru > **16,5 km** >
Sõmerpalu küün (F)

- 1 570 m – keera vasakule
- 2 740 m – keera paremale
- 3 1,8 km – keera paremale
- 4 2,8 km – keera vasakule

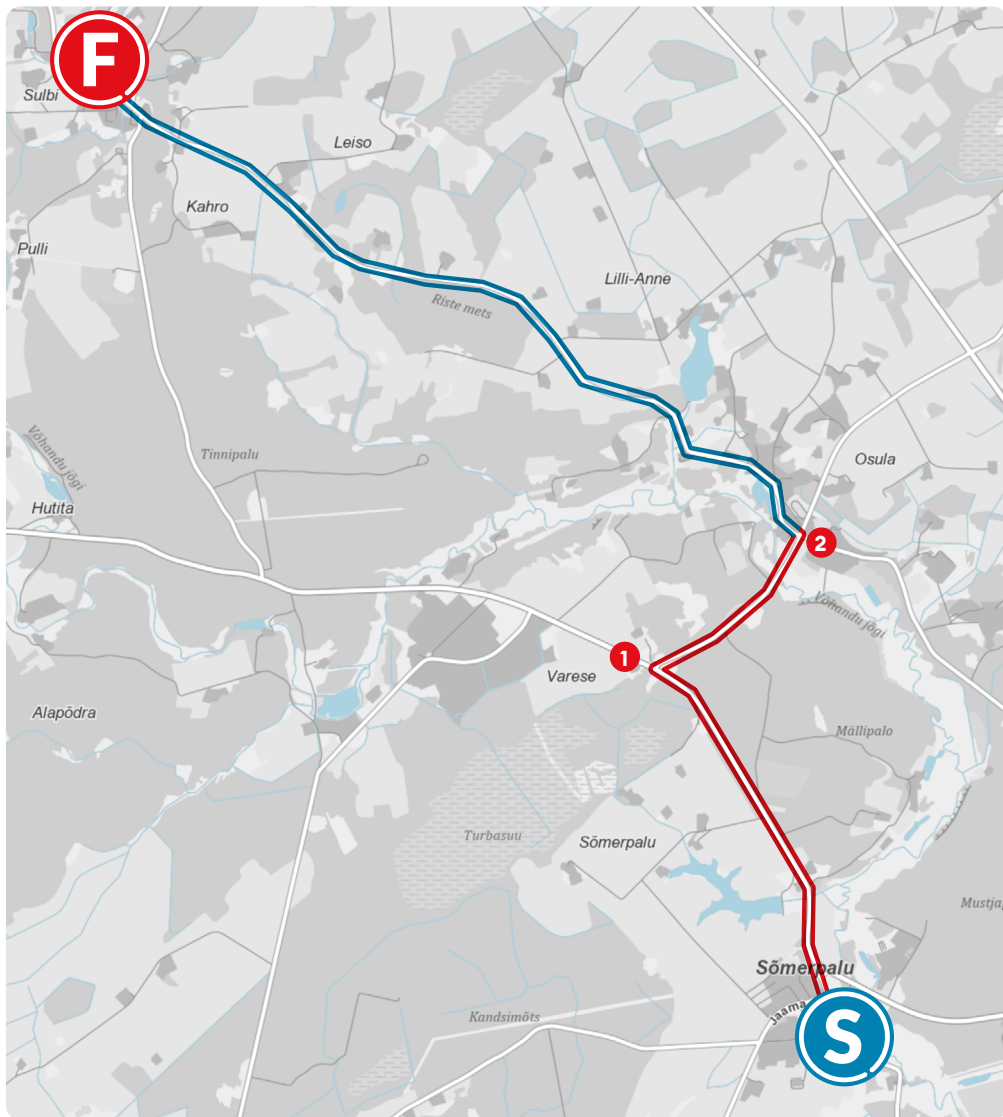
== Saateautode peatumine/parkimine ei ole lubatud



Jooksja 3



1



3 Sõmerpalu küün > 10,4 km >

Sulbi kohvik (F)

1 2,9 km - pööra paremale

2 4,35 km - pööra vasakule

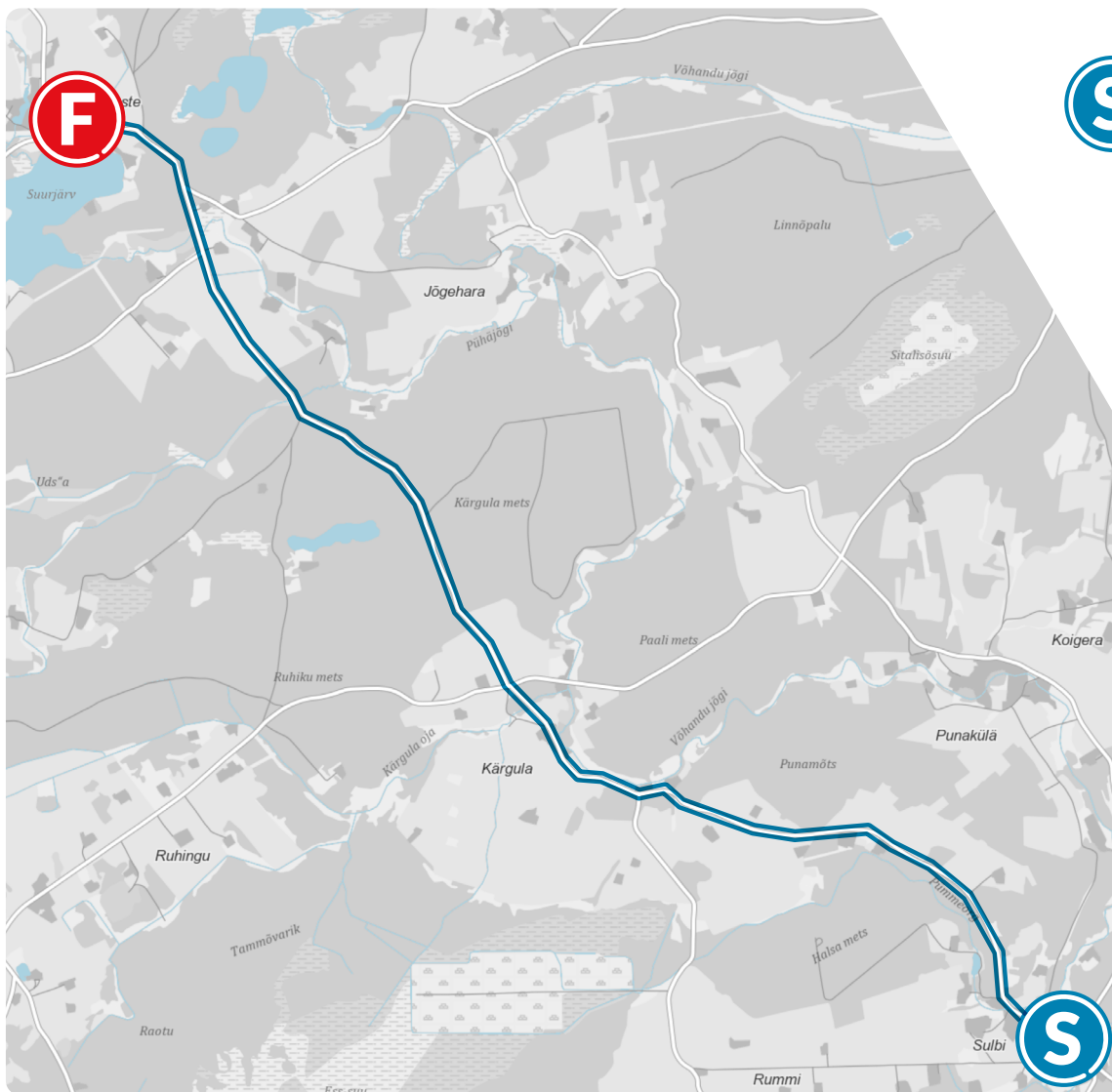
== Saateautode peatumine/parkimine ei ole lubatud



Jooksja 4



1



4

Sulbi kohvik > **9,6 km** >

Kooraste Suurjärve parkla

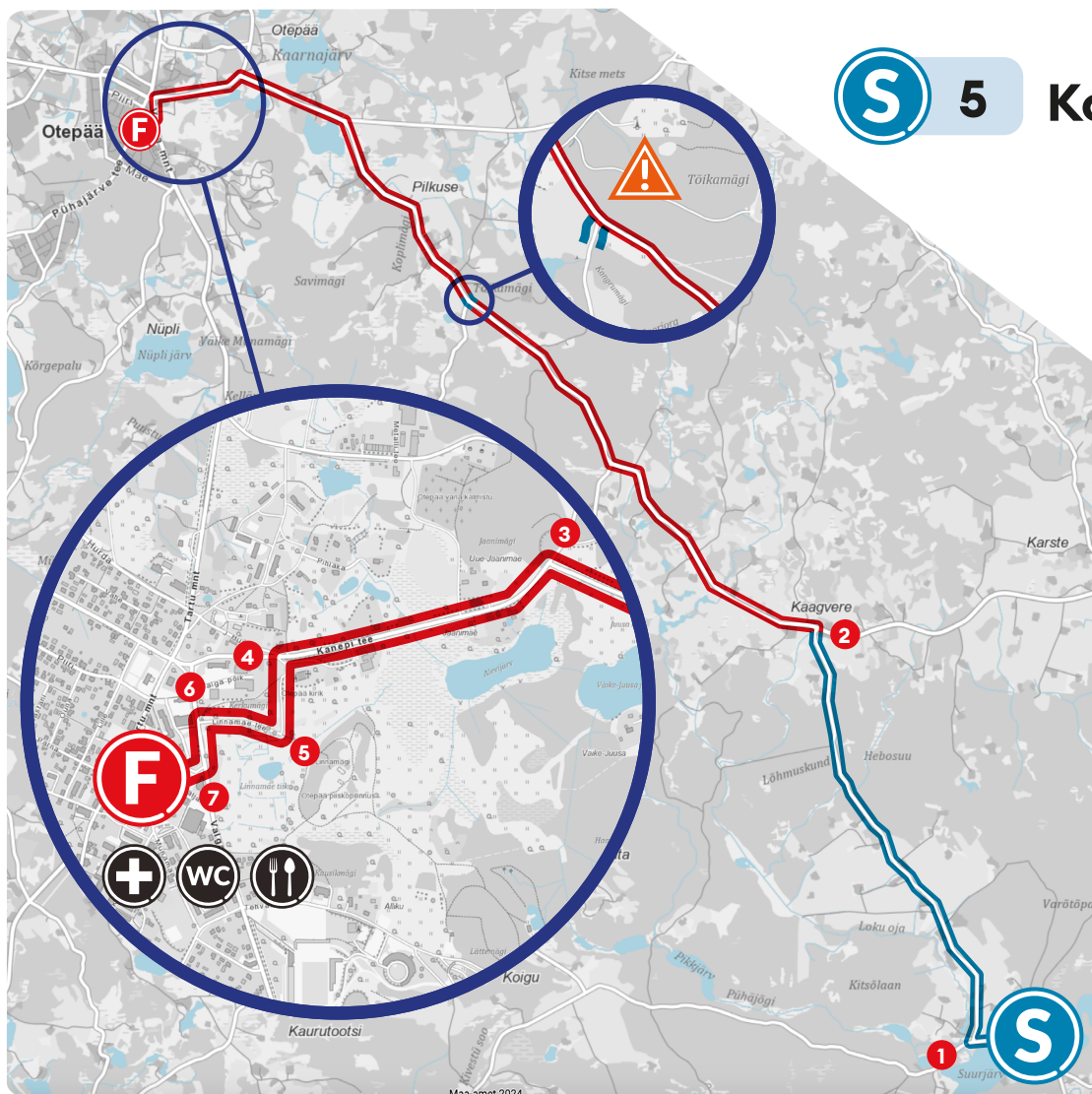




Jooksja 5



1



5

Kooraste Suurjärve parkla > **16,2 km** >

Otepää Lipuväljak

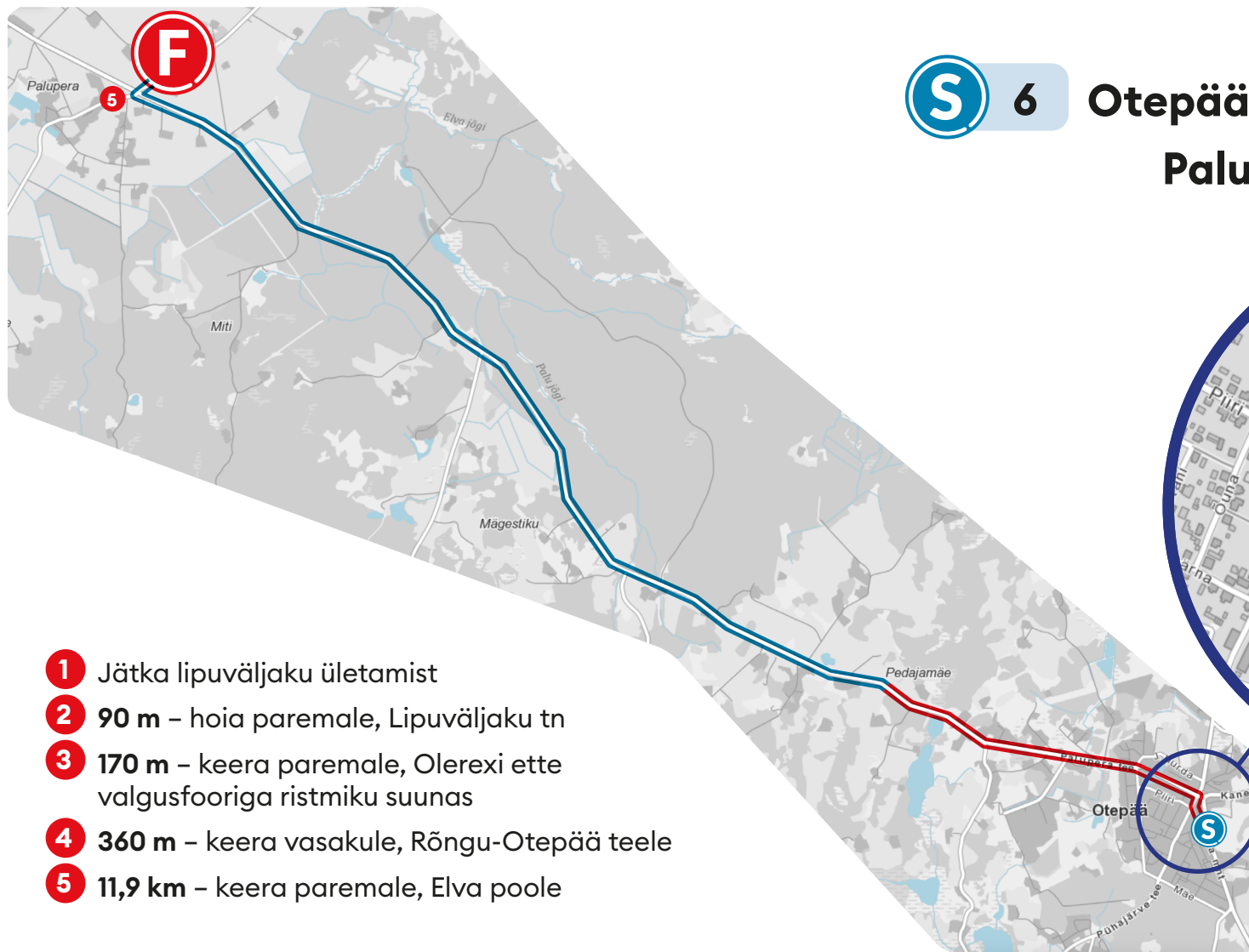


- 1 300 m - keera paremale
- 2 5,4 km - keera vasakule
- 3 14,7 km - keera vasakule
- 4 15,6 km - keera vasakule Kiriku ette
- 5 15,8 km - keera paremale
- 6 16,05 km - keera vasakule
- 7 16,15 km - keera paremale



**Peatumine on lubatud
ainult kruusateel**

== Saateautode peatumine/parkimine ei ole lubatud



- 1 Jätka lipuväljaku ületamist
- 2 90 m – hoia paremale, Lipuväljaku tn
- 3 170 m – keera paremale, Olerexi ette valgusfooriga ristmiku suunas
- 4 360 m – keera vasakule, Rõngu-Otepää teele
- 5 11,9 km – keera paremale, Elva poole



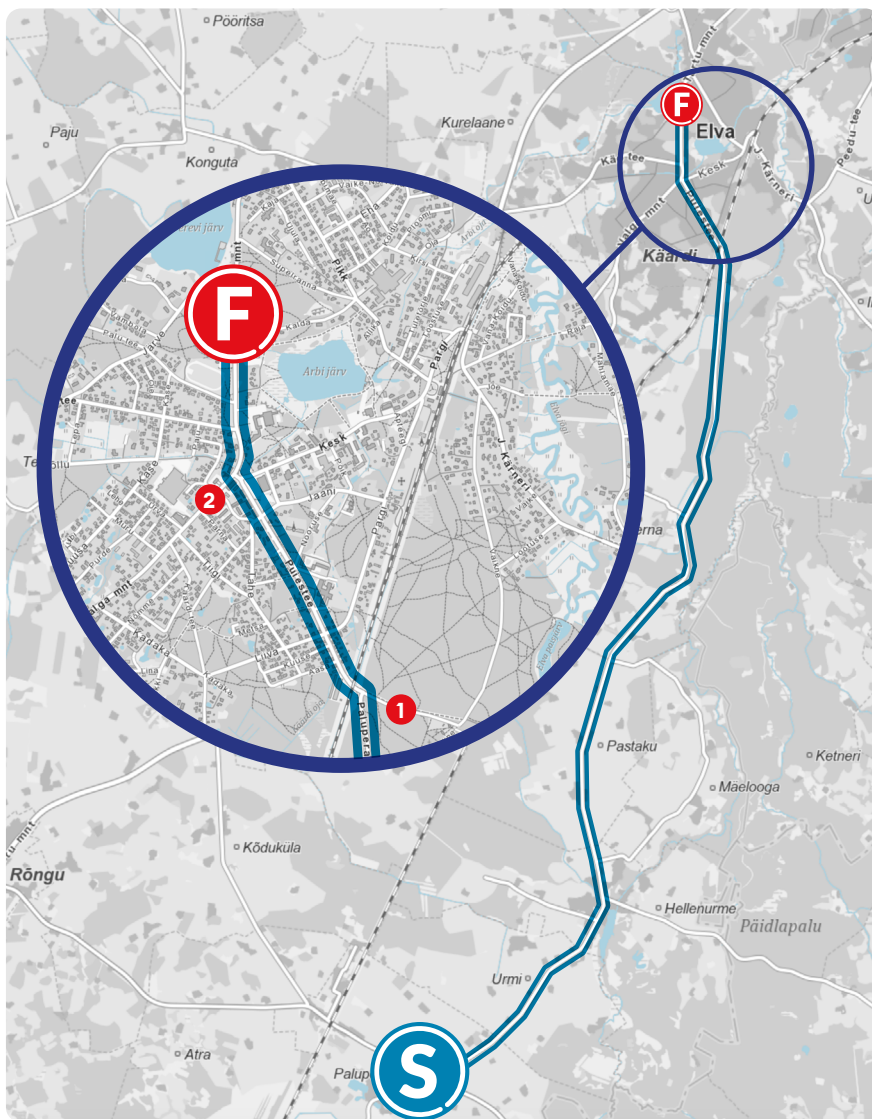
6

Otepää Lipuväljak > 12 km >

Palupera-Elva teerist



— Saateautode peatumine/parki-
mine ei ole lubatud



7 Palupera-Elva teerist > **13,8 km** >
Elva staadion **F**

1 12,3 km – keera vasakule

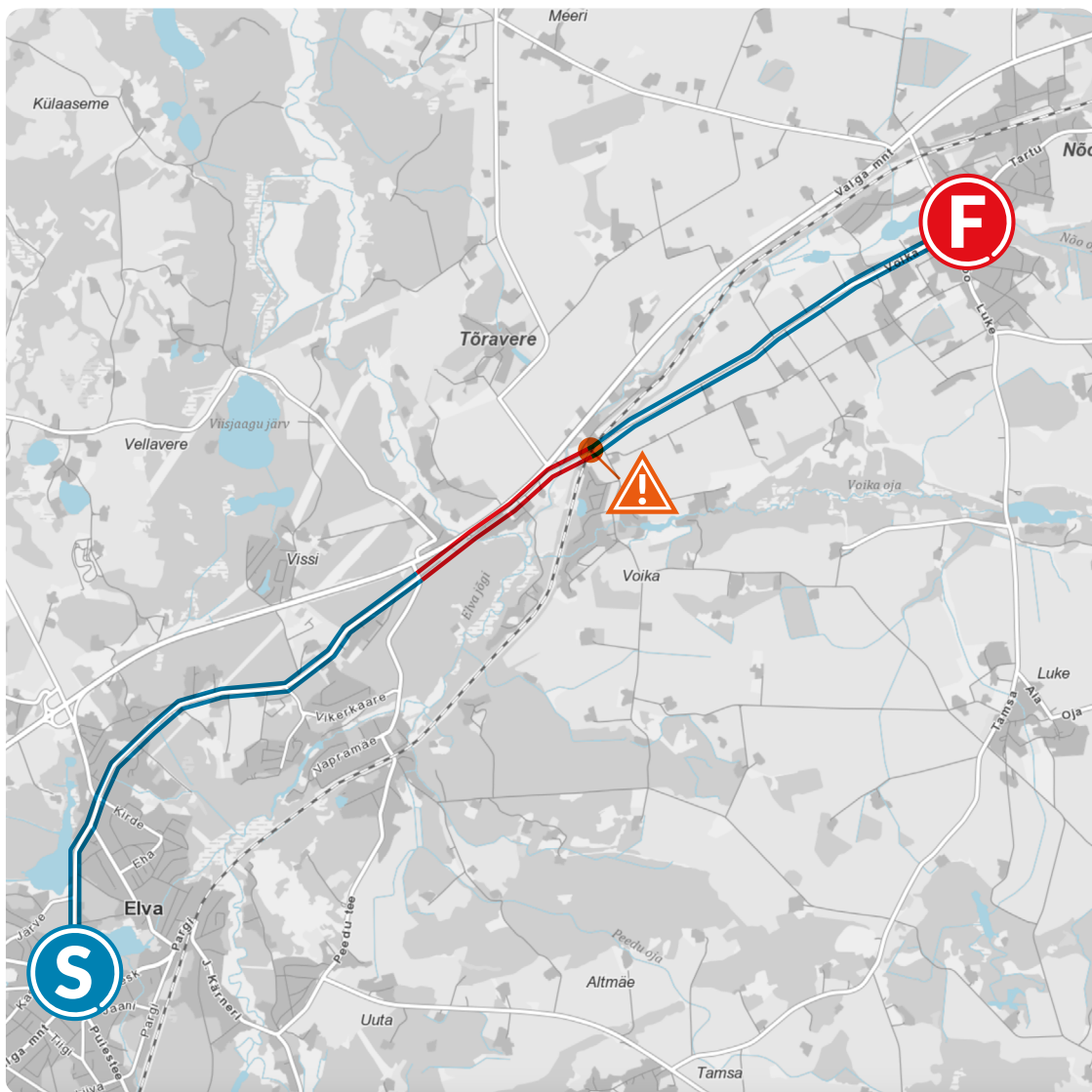
2 13,3 km – keera paremale



Jooksja 8



2



8

Elva staadion > **9,1 km** >

Nõo Rannahall



**Raudteeületuskoht,
autoga üle ei pääse!**

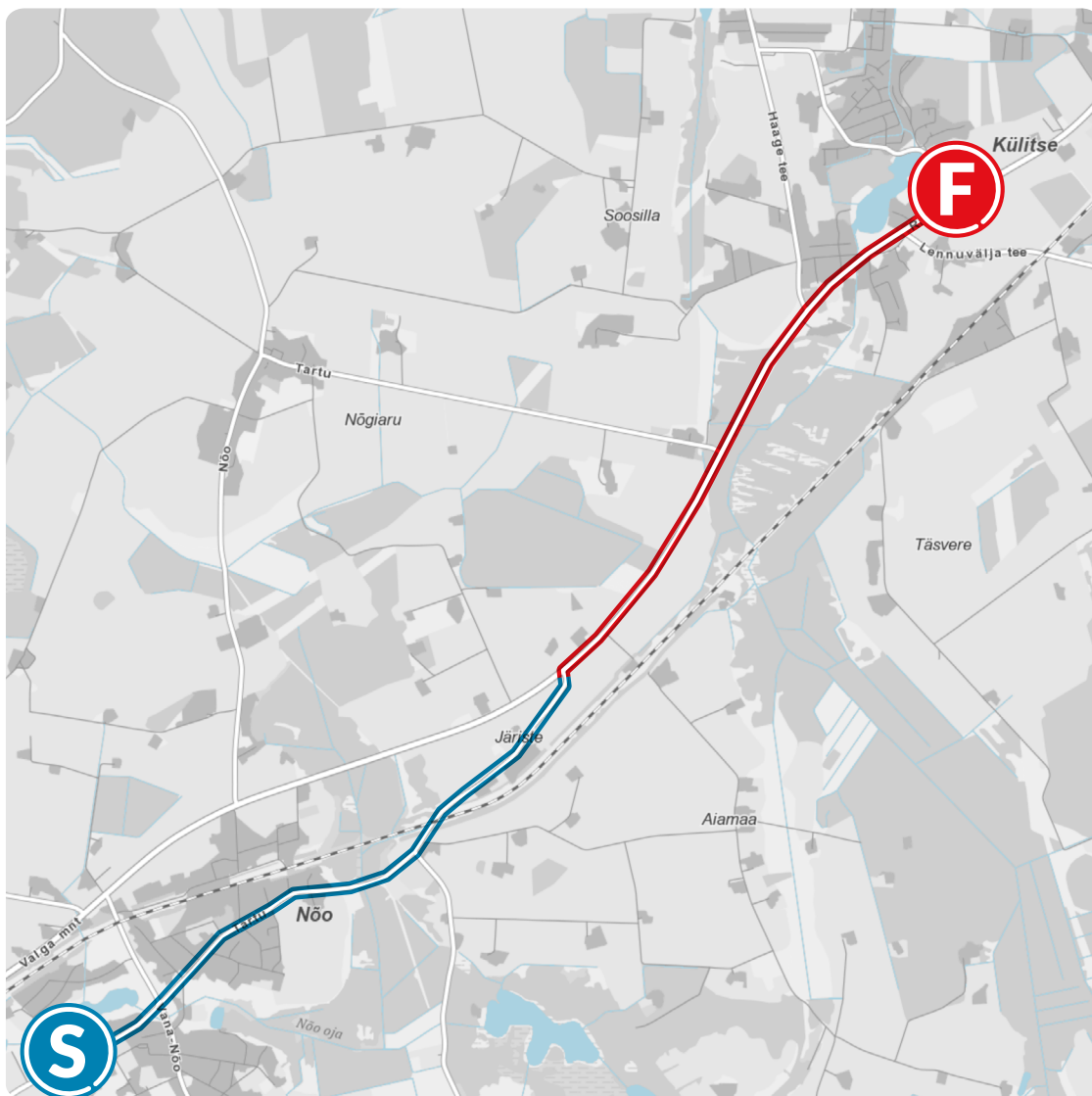
Saateautode peatumine/parkimine ei ole lubatud



Jooksja 9



2



HELKURVEST SELGA!



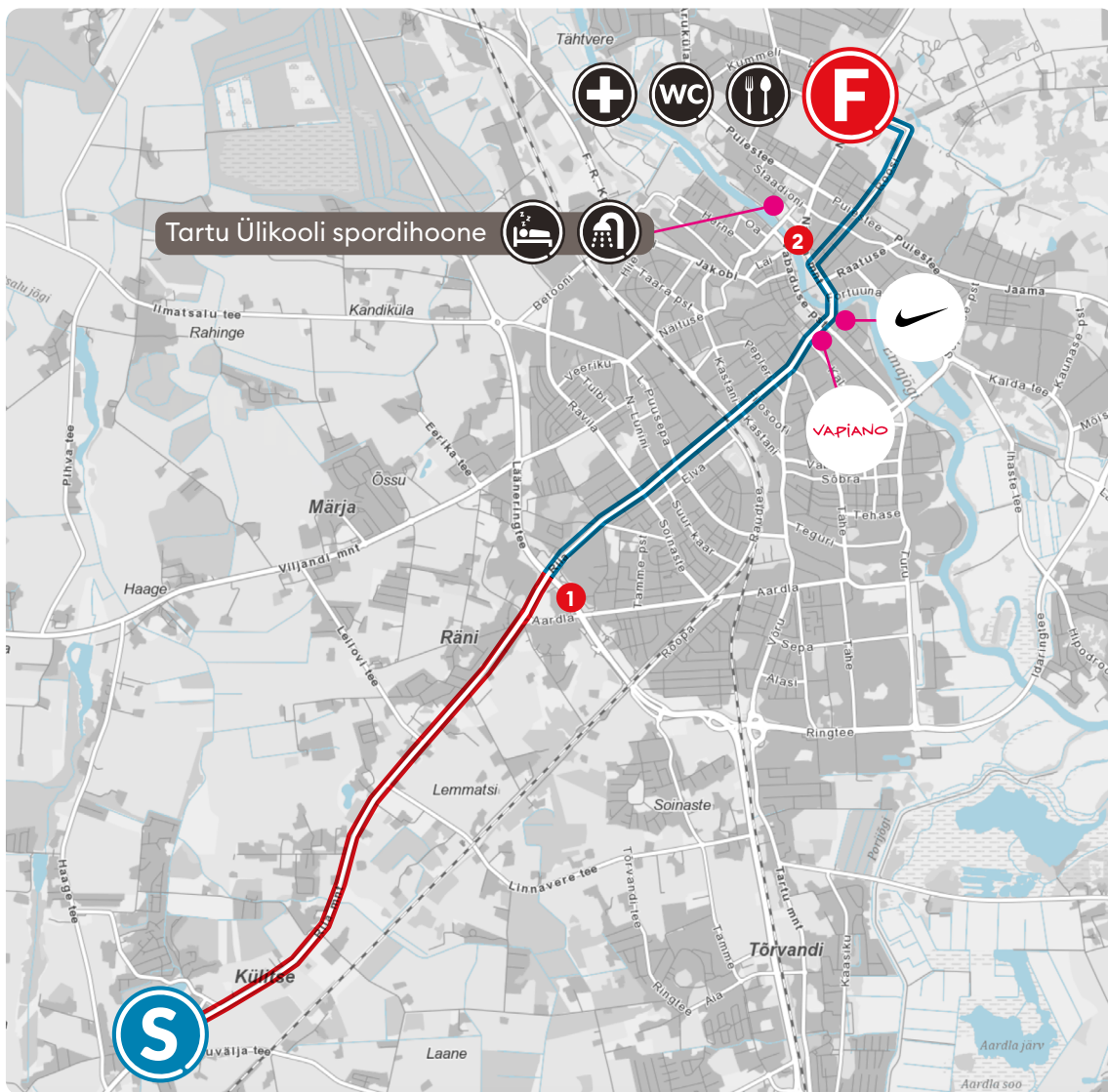
9

Nõo Rannahall > 8 km >

Külitse



== Saateautode peatumine/parkimine ei ole lubatud



HELKURVEST SELGA!



10 Külitse > **11,9 km** >

Tartu / Muuseumi tee



1 5,8 km – jätka otse üle ringi
NB! Liigu kergliiklus- ja kõnniteel!

2 10,1 km – keera paremale Roosi tänavale

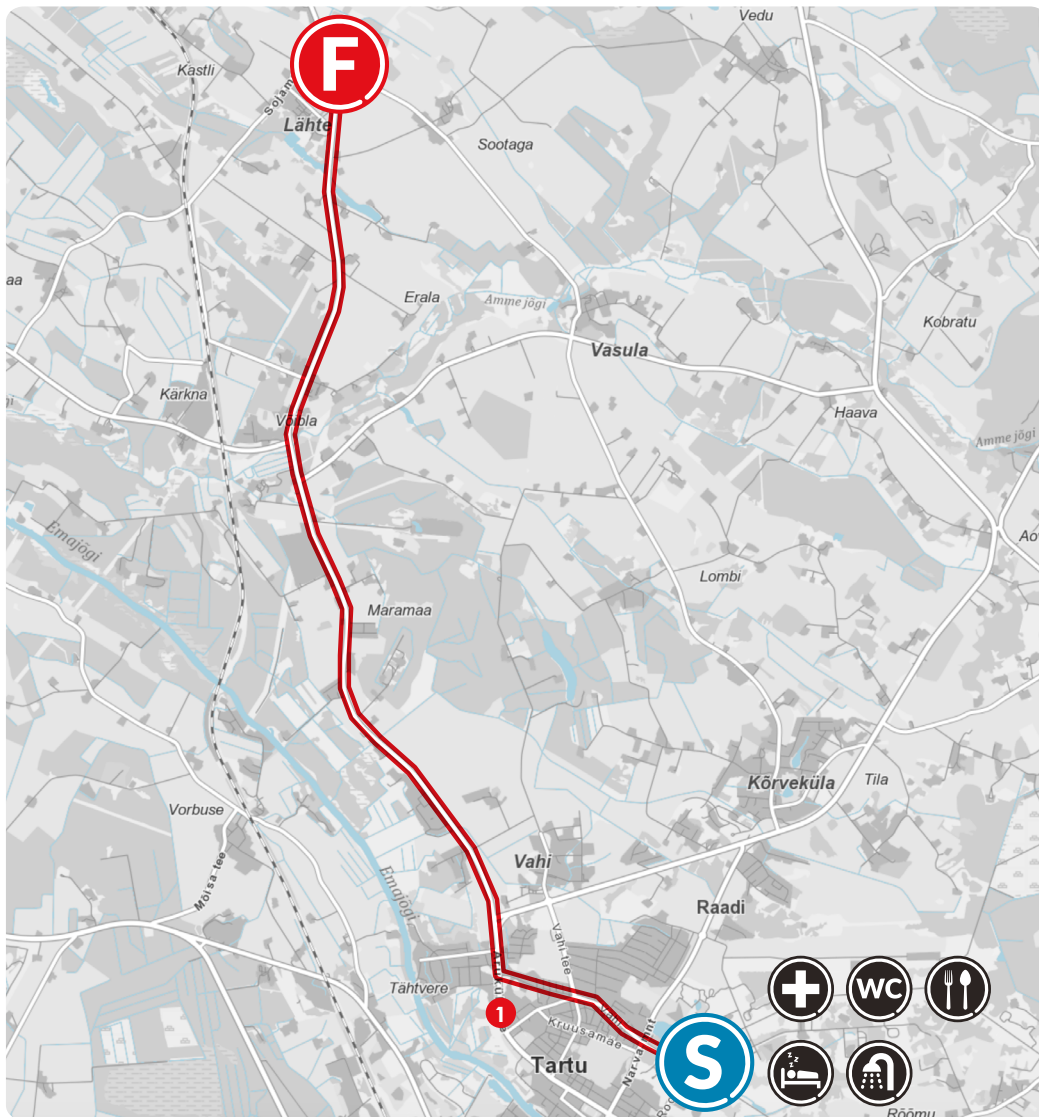
== Saateautode peatumine/parkimine ei ole lubatud



Jooksja 1



1



HELKURVEST SELGA JA
LAMBID KÜLGE!



11 Tartu > **12,7 km** >

Lääne, A&O kauplus



1 2,1 km – keera paremale

== Saateautode peatumine/parkimine ei ole lubatud. Vajadusel teha vasakpöörde vasakule suunduvatele teedele, parkida ristmikust turvalisele kaugusele tee äärde.



HELKURVEST SELGA JA
LAMBID KÜLGE!



12 Lähte, A&O kauplus > **11,4 km** >

Elistvere loodusõppekeskus



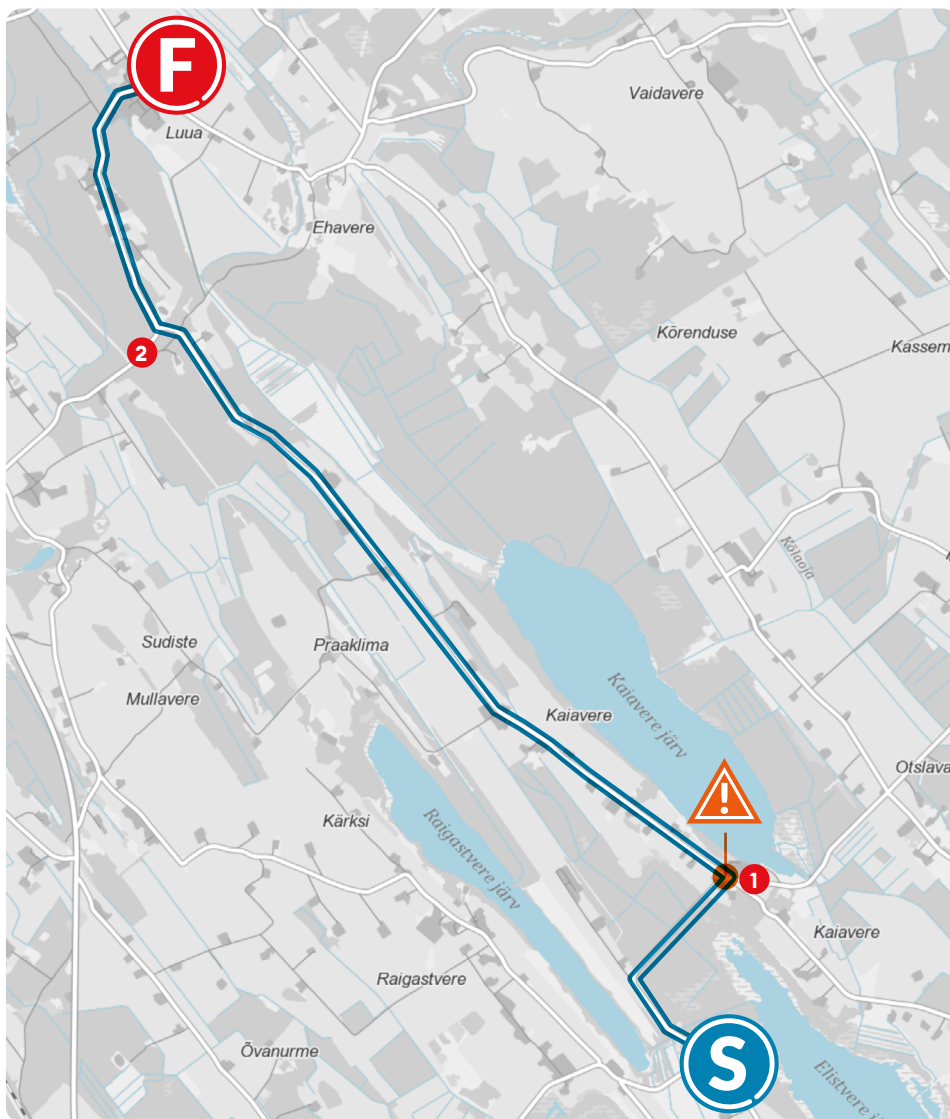
- 1 1,5 km - keera paremale
- 2 4,8 km - hoia paremale
- 3 7,8 km - hoia paremale



Jooksja 3



1



HELKURVEST SELGA JA
LAMBID KÜLGE!



13 Elistvere loodusõppekeskus >

11,8 km > Luua (F)

1 2,2 km - keera vasakule

2 9,3 km - keera paremale



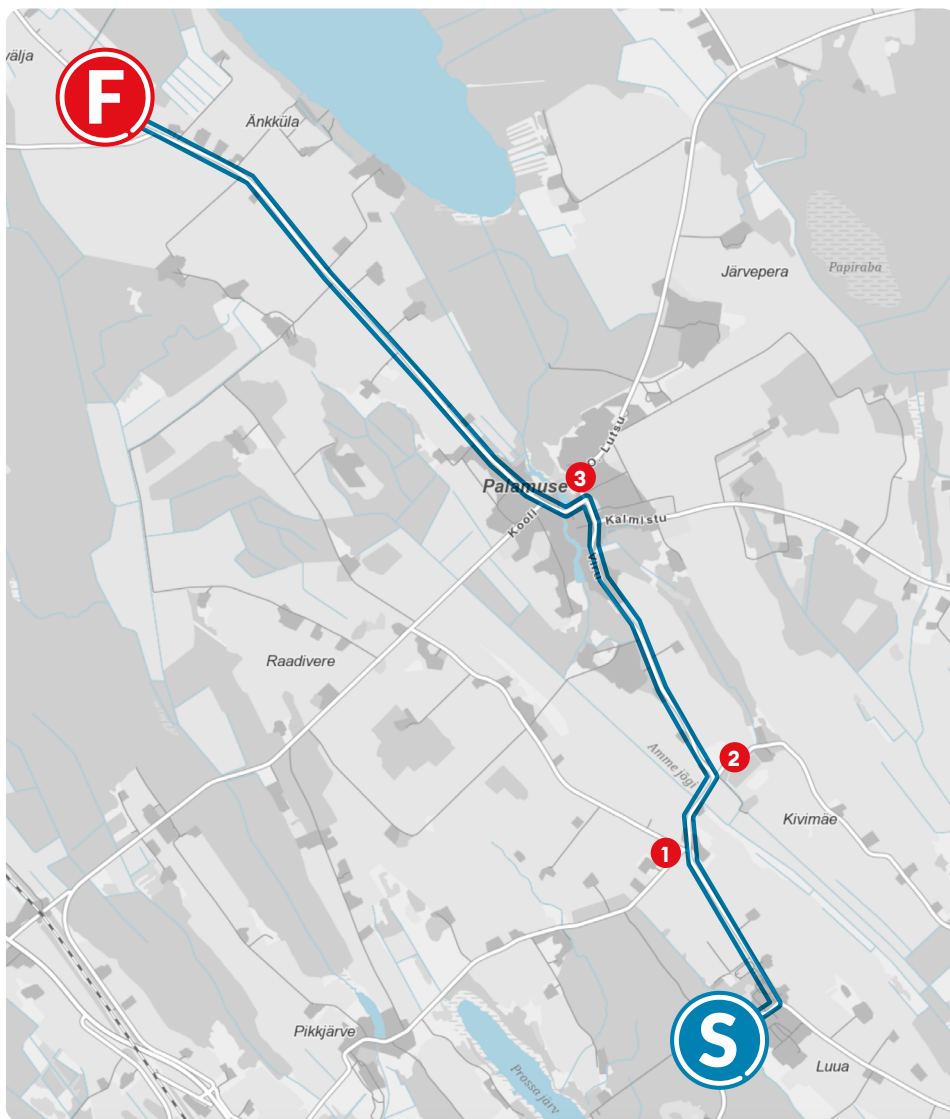
Vudila parkla on eramaa
ja keelatud siseneda



Jooksja 4



1



HELKURVEST SELGA JA
LAMBID KÜLGE!



14

Luua > **7,7 km** > Änkküla



- 1 1,2 km – jätkka otse
- 2 1,8 km – keera vasakule
- 3 3,8 km – keera vasakule



15

Änküla > 11 km > Jõgeva



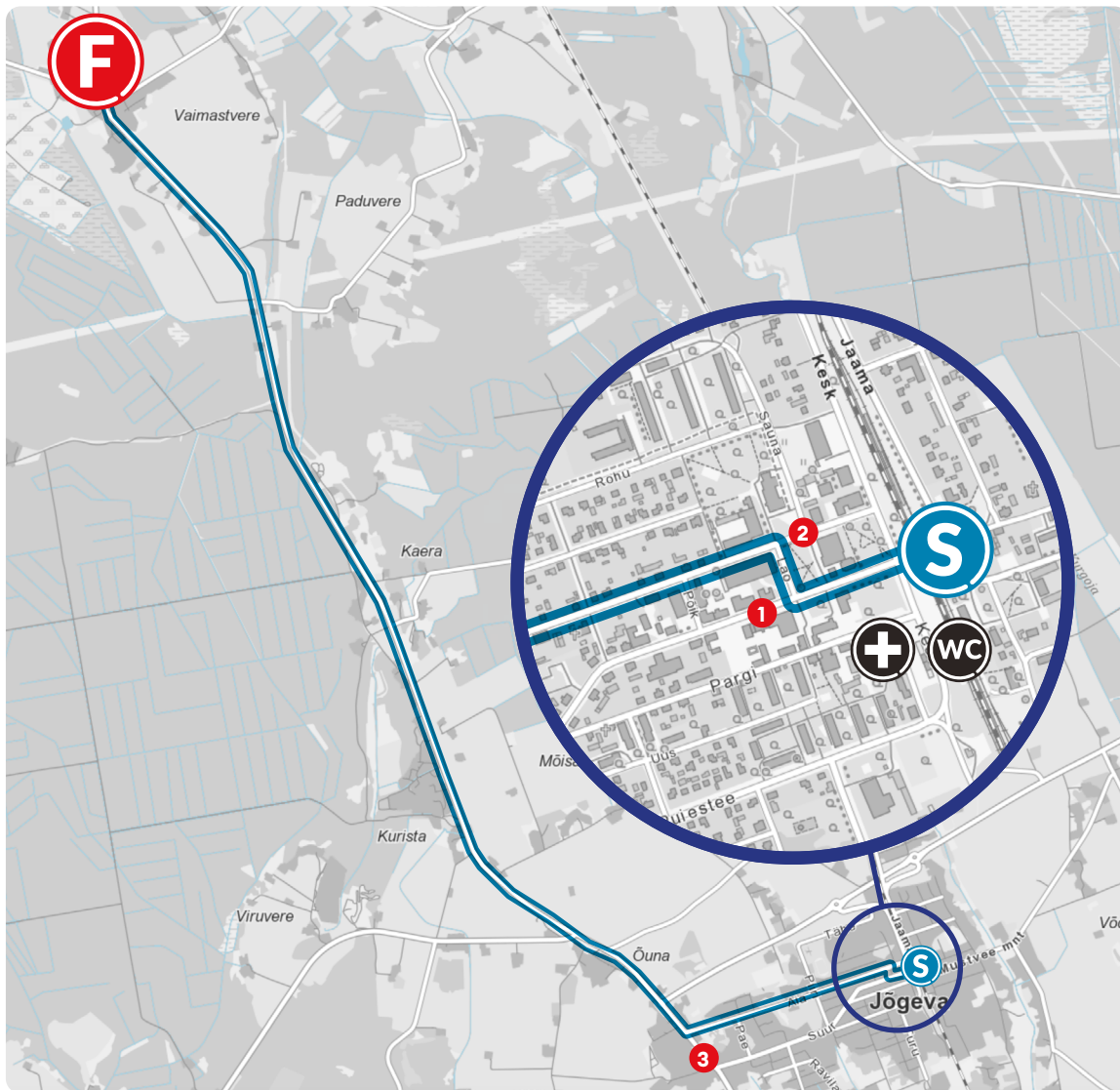
HELKURVEST SELGA JA
LAMBID KÜLGE!

Raudteeületuskohast
autoga üle ei pääse!

- 1 3 km - keera vasakule
- 2 8,6 km - keera vasakule
- 3 9,8 km - keera vasakule
- 4 10,9 km - keera paremale



== Saateautode peatumine/
parkimine ei ole lubatud



HELKURVEST SELGA JA
LAMBID KÜLGE!



16 Jõgeva > **11,6 km** >

Vaimastvere (F)

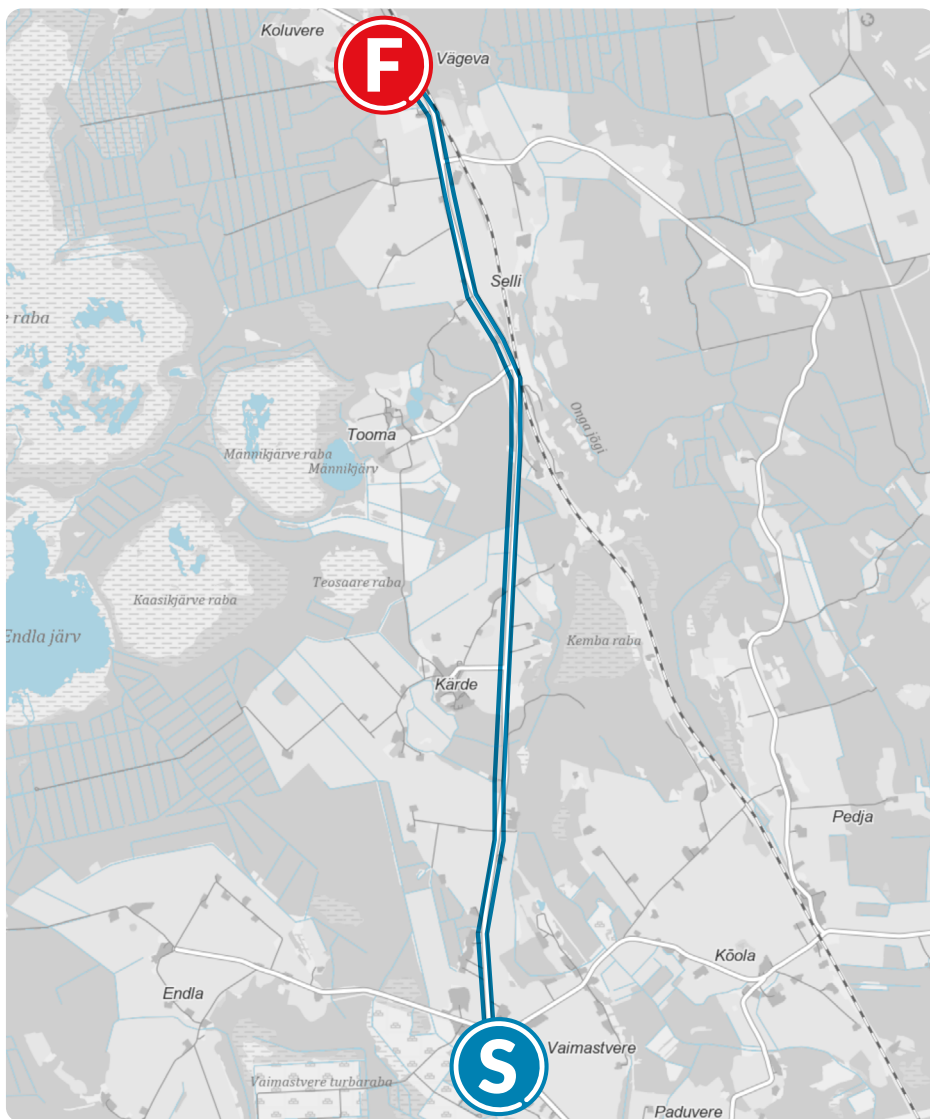
- 1 130 m – keera paremale Lao tn
- 2 210 m – keera vasakule Aia tn
- 3 1,7 km – keera paremale



Jooksja 7



2



HELKURVEST SELGA JA
LAMBID KÜLGE!



17

Vaimastvere > 10,7 km >

Vägeva (F)



**HELKURVEST SELGA JA
LAMBID KÜLGE!**



18 Vägeva > 9,8 km >

Rakke teerist bussipeatus



1 1,3km – keera paremale

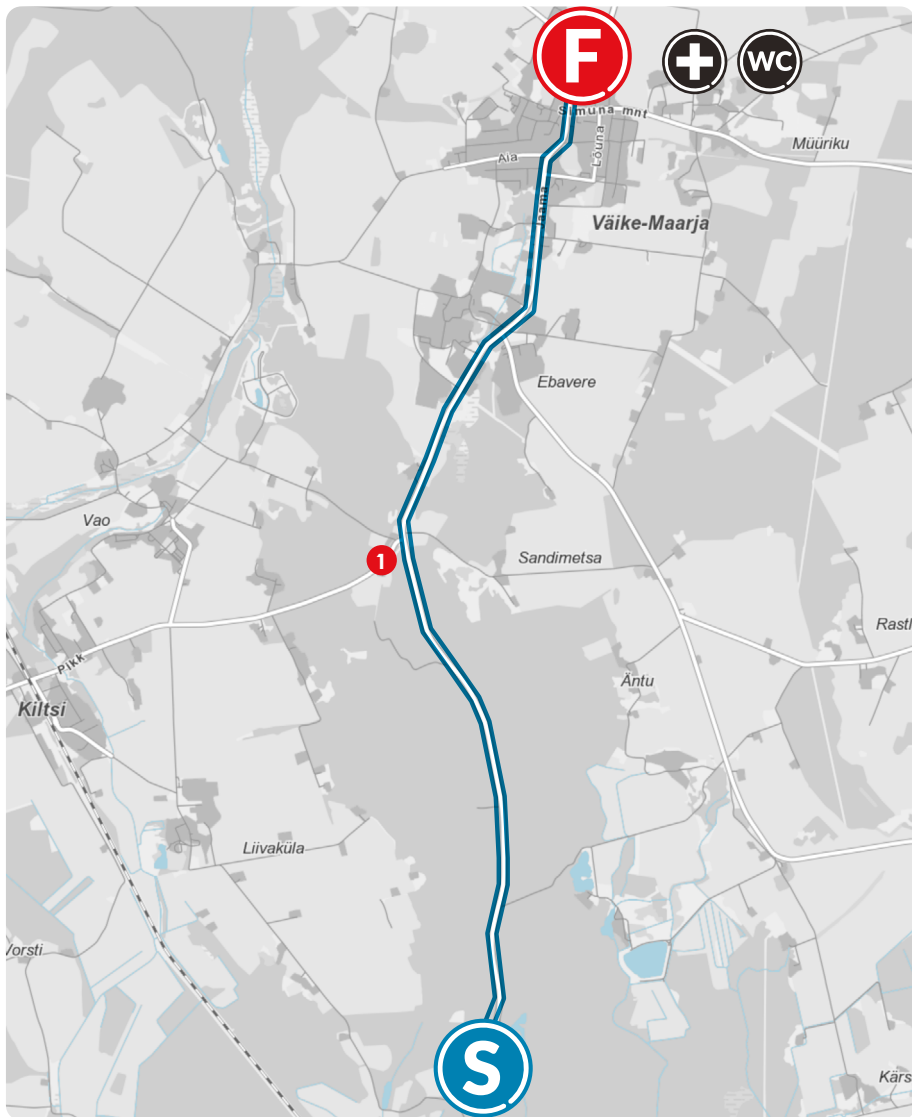


HELKURVEST SELGA JA
LAMBID KÜLGE!



19

Rakke teerist bussipeatus > **8,9 km** >
Äntu järved 



HELKURVEST SELGA JA
LAMBID KÜLGE!



20 Äntu järved > 8 km >

Väike-Maarja



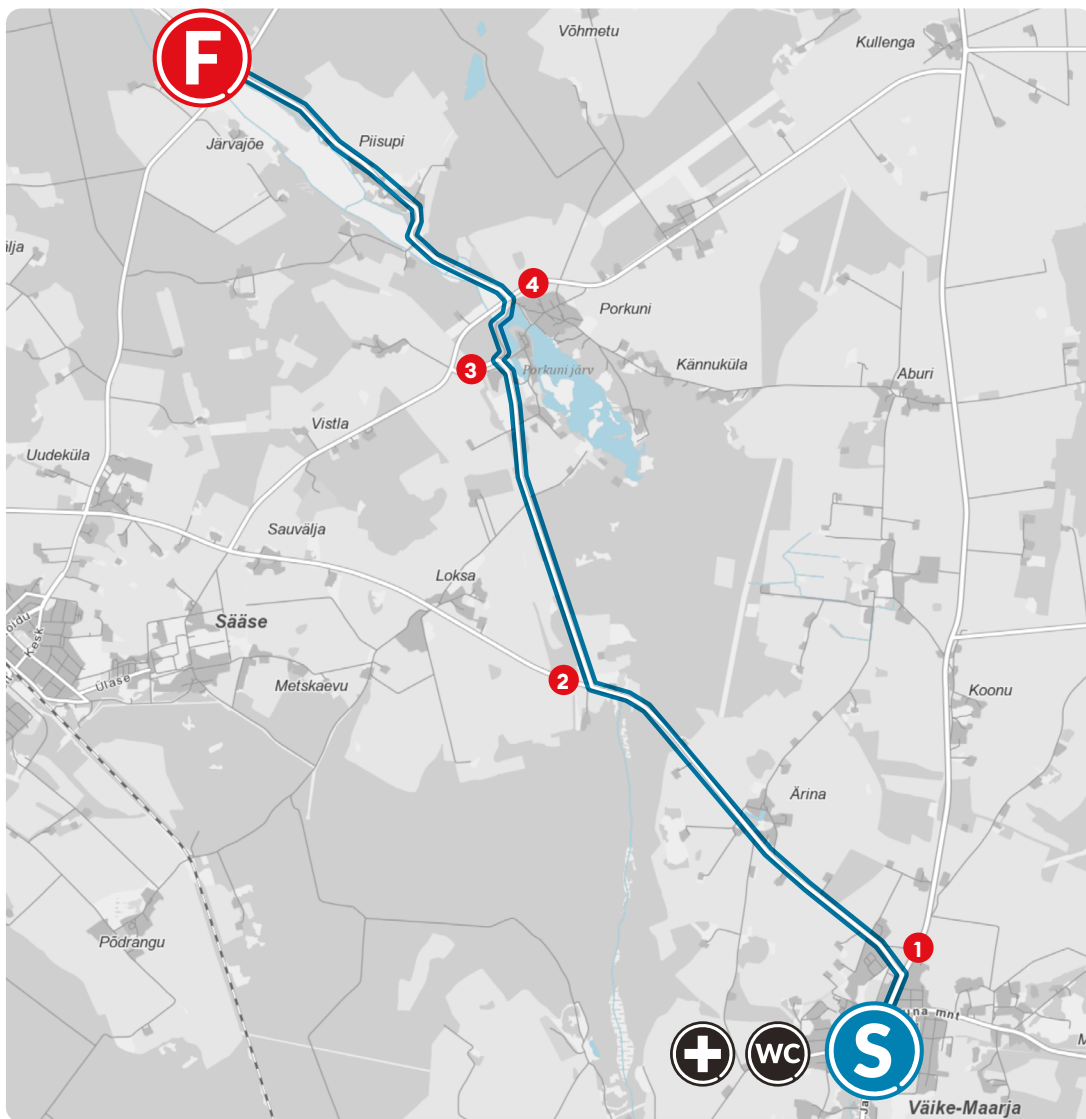
1 4,3 km – hoia paremale



Jooksja 1



1



21

Väike-Maarja > **11,9 km** >
Järvajõe org

- 1** 300 m - keera vasakule
- 2** 4,3 km - keera paremale
- 3** 7,6 km - keera paremale
- 4** 8,3 km - keera vasakule



Jooksja 2



1



22

Järvajõe org > **14,3 km** >

Tapa

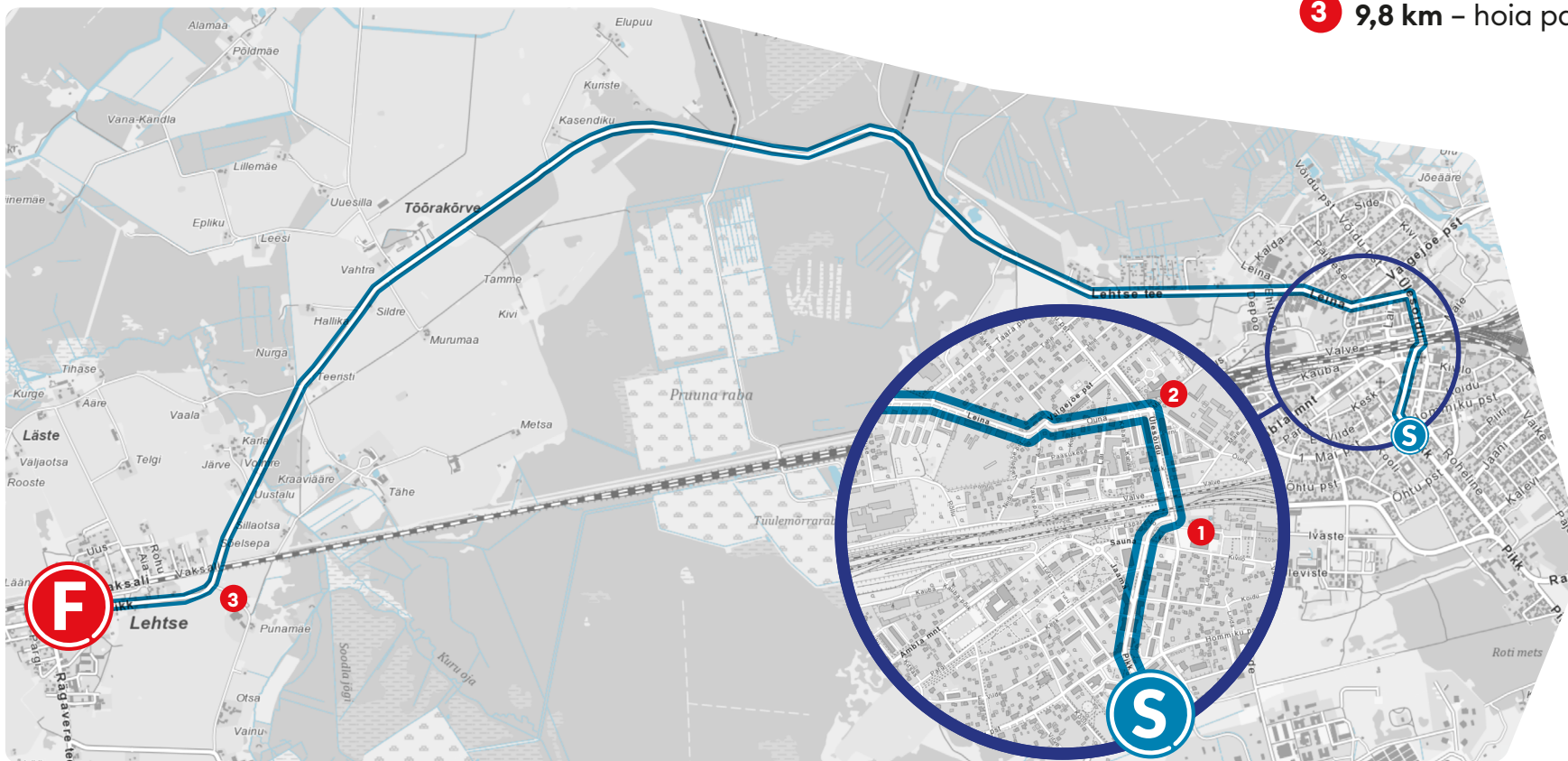
- 1** 5,9 km – keera vasakule
- 2** 6,2 km – keera vasakule
- 3** 8,1 km – keera paremale
- 4** 11,5 km – keera vasakule
- 5** 13,1 km – jätkka mööda peateed



23 Tapa > 10,5 km > Lehtse



- 1 500 m – keera vasakule Ülesõidu tänavale (üle raudtee)
- 2 800 m – keera vasakule Õuna tänavale
- 3 9,8 km – hoia paremale peateele

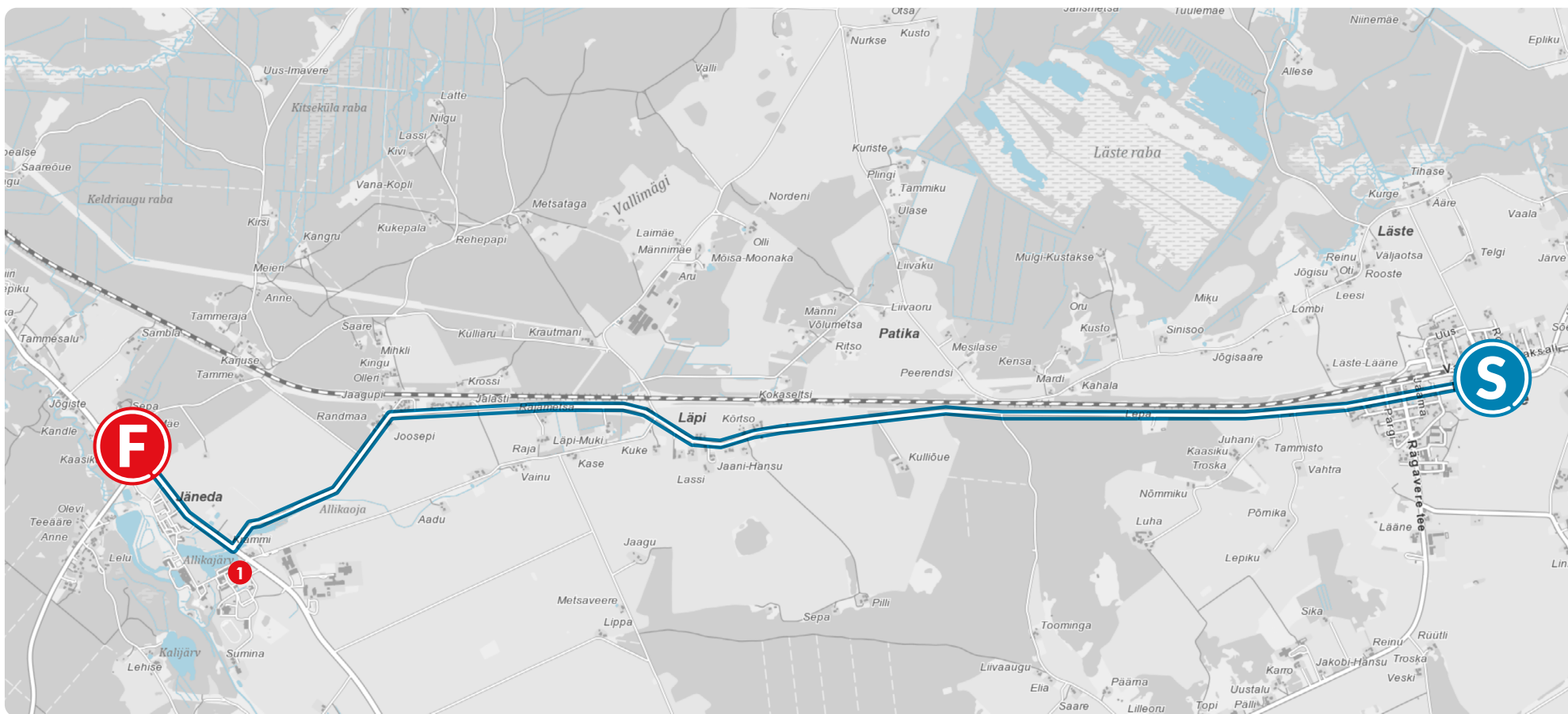




24 Lehtse > 8,8 km > Jäneda



1 8,1 km - keera paremale

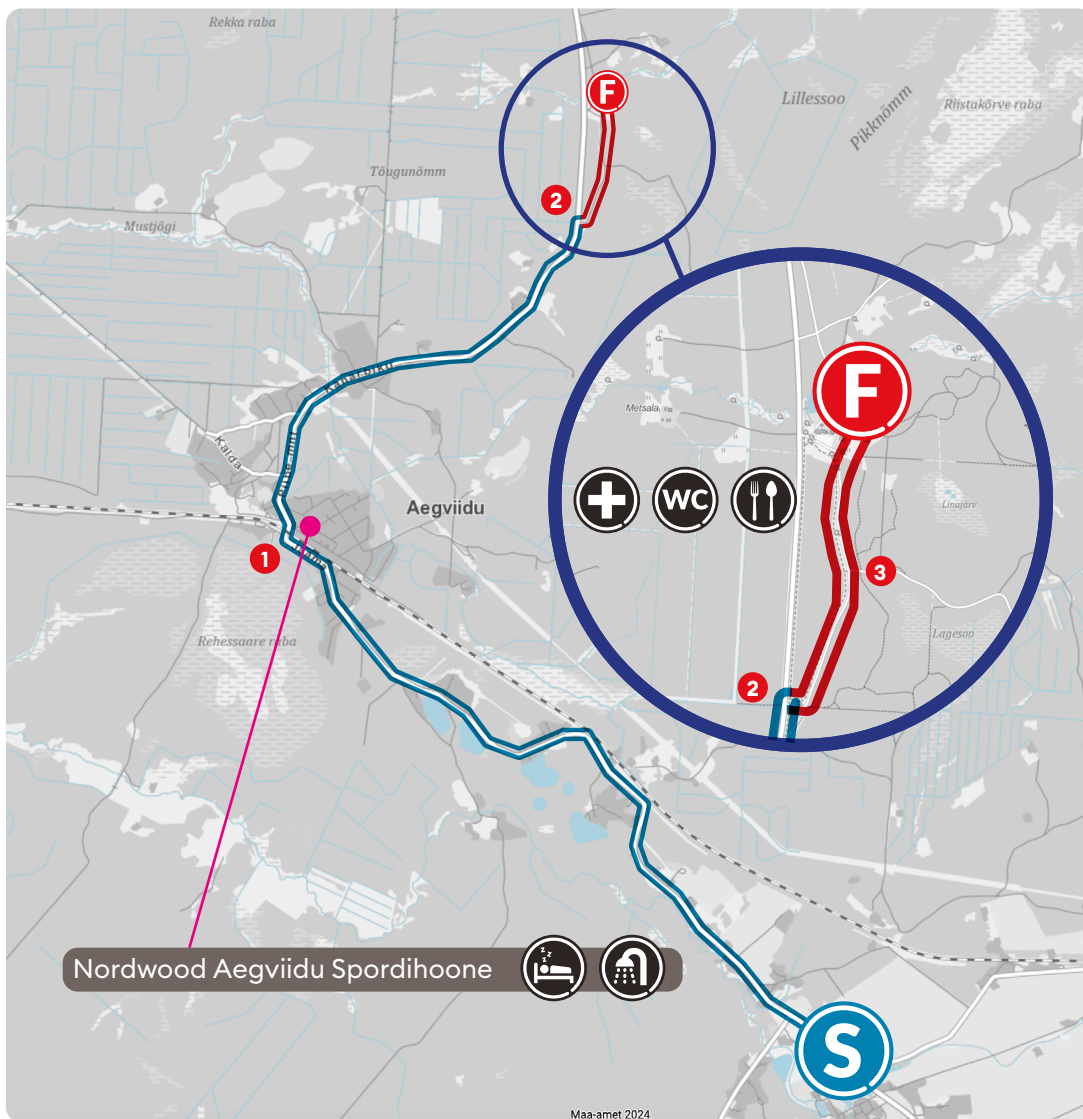




Jooksja 5



1



25 Jäneda > **11,4 km** >
Sportland Kõrvemaa Matka-
ja Suusakeskus **F**

- 1 6,5 km – keera paremale üle raudtee, jätkka peatee kõrval kõnniteel
- 2 10,1 km – keera paremale kergliiklusteele
- 3 10,2 km – keera vasakule, jätkka kergliiklusteel kuni tähistatud vahetusala sirgeni

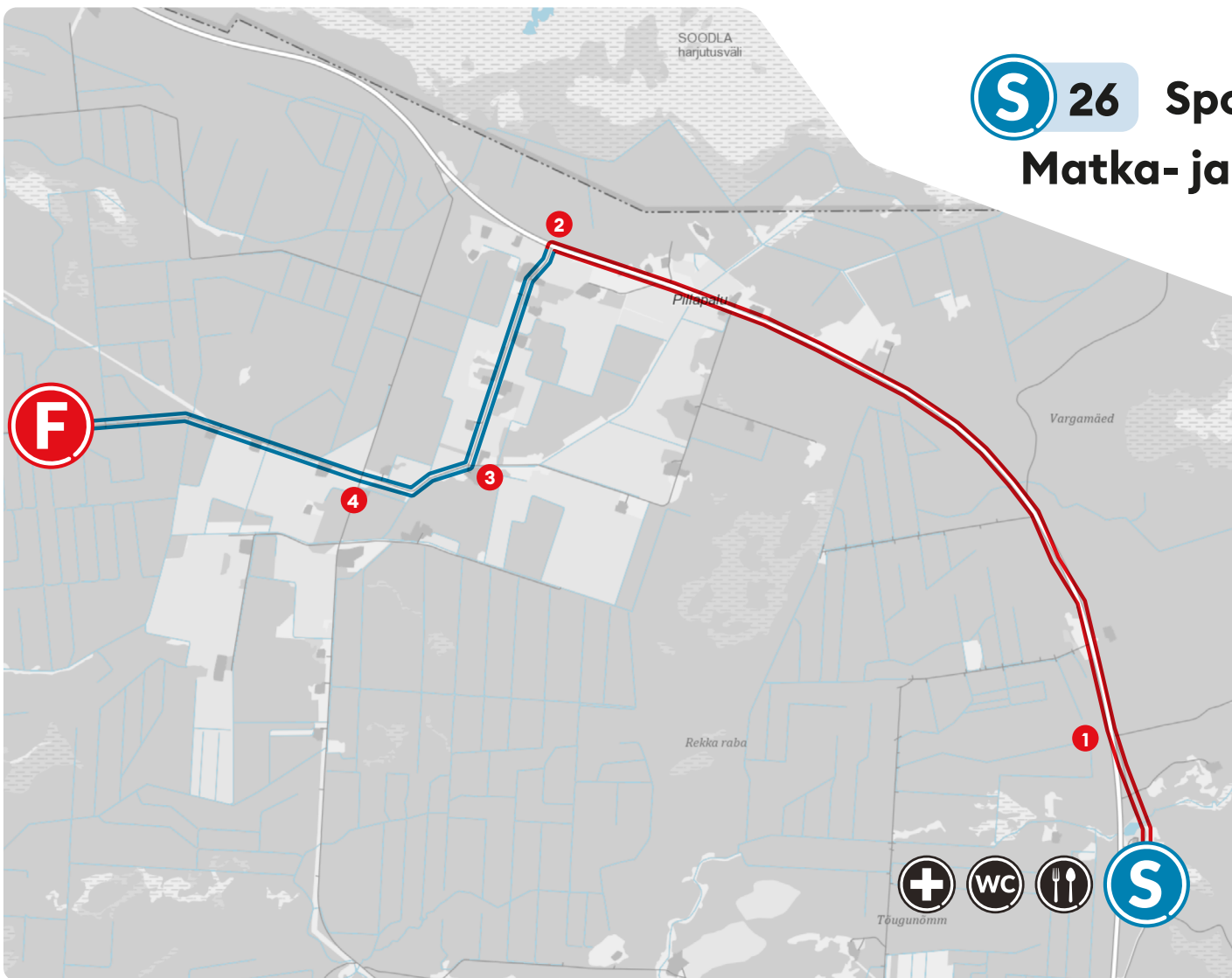
== Saateautode peatumine/parkimine ei ole lubatud



S 26 Sportland Kõrvemaa

Matka- ja Suusakeskus > **11,2 km** >

Vikipalu **F**



- 1** 750 m – vasak-parem jätka Jägala-Käravate peateel
- 2** 6,2 km – keera vasakule
- 3** 7,9 km – keera paremale
- 4** 8,7 km – jätkka otse

== Saateautode peatumine/parkimine ei ole lubatud



27 Vikipalu > **11,6 km** >

Kehra raudteejaam 

 Saateautode peatumine/parkimine ei ole lubatud

- 1** 1 km – pööra paremale
- 2** 5,3 km – keera vasakule
- 3** 5,4 km – keera paremale
- 4** 10 km – keera vasakule
Ülejõe teele

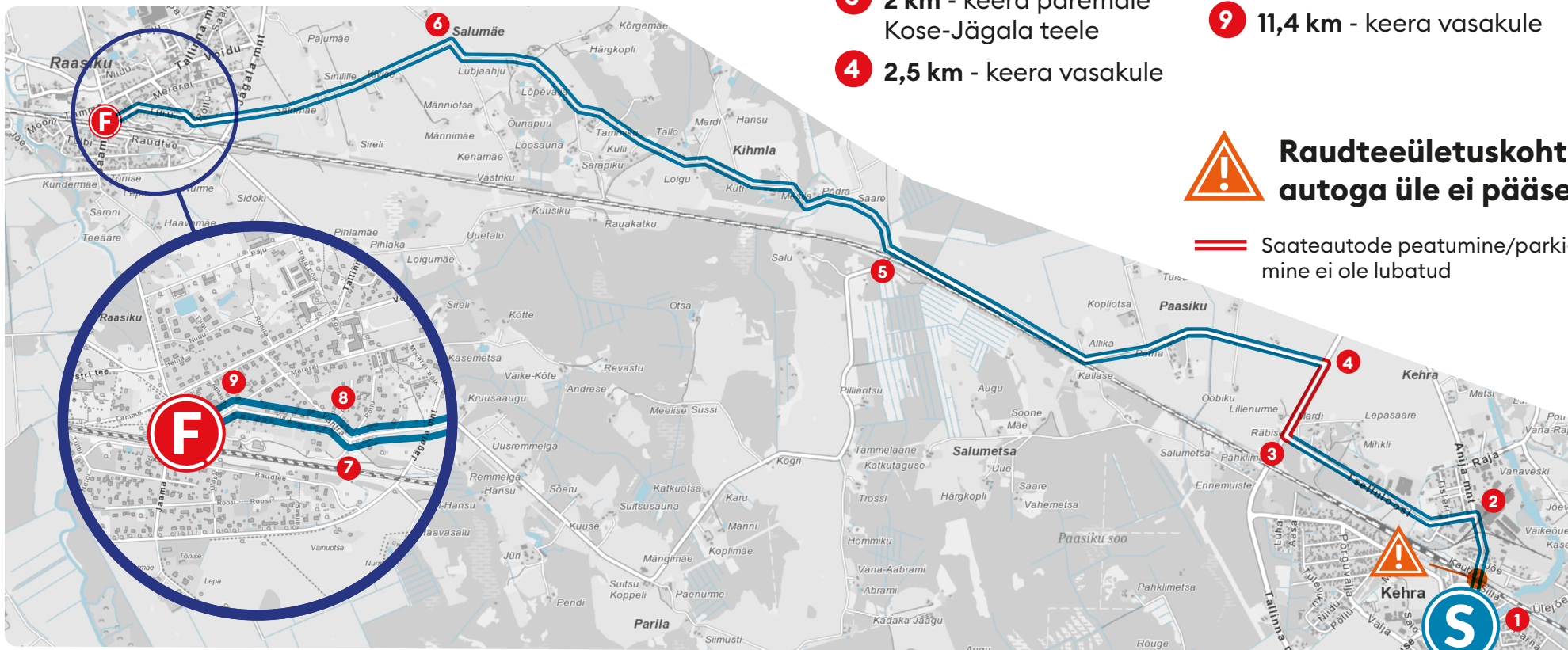
- 5** 10,35 km – paremale, jätk
Ülejõe teel
- 6** 10,85 km – peale raudtee üle-
tamist keera esimesest teest
paremale, Silla tänavale, üle
jalakäijate silla





S 28 **Kehra raudteejaam > 11,5 km >**
Raasiku raudteejaam **F**

- 1** Pööra paremale üle raudtee
- 2** 500 m - keera vasakule Tselluloosi teele
- 3** 2 km - keera paremale Kose-Jägala teele
- 4** 2,5 km - keera vasakule
- 5** 5,7 km - keera paremale raudtee
- 6** 9,2 km - keera vasakule
- 7** 11,1 km - keera paremale
- 8** 11,2 km - keera vasakule
- 9** 11,4 km - keera vasakule

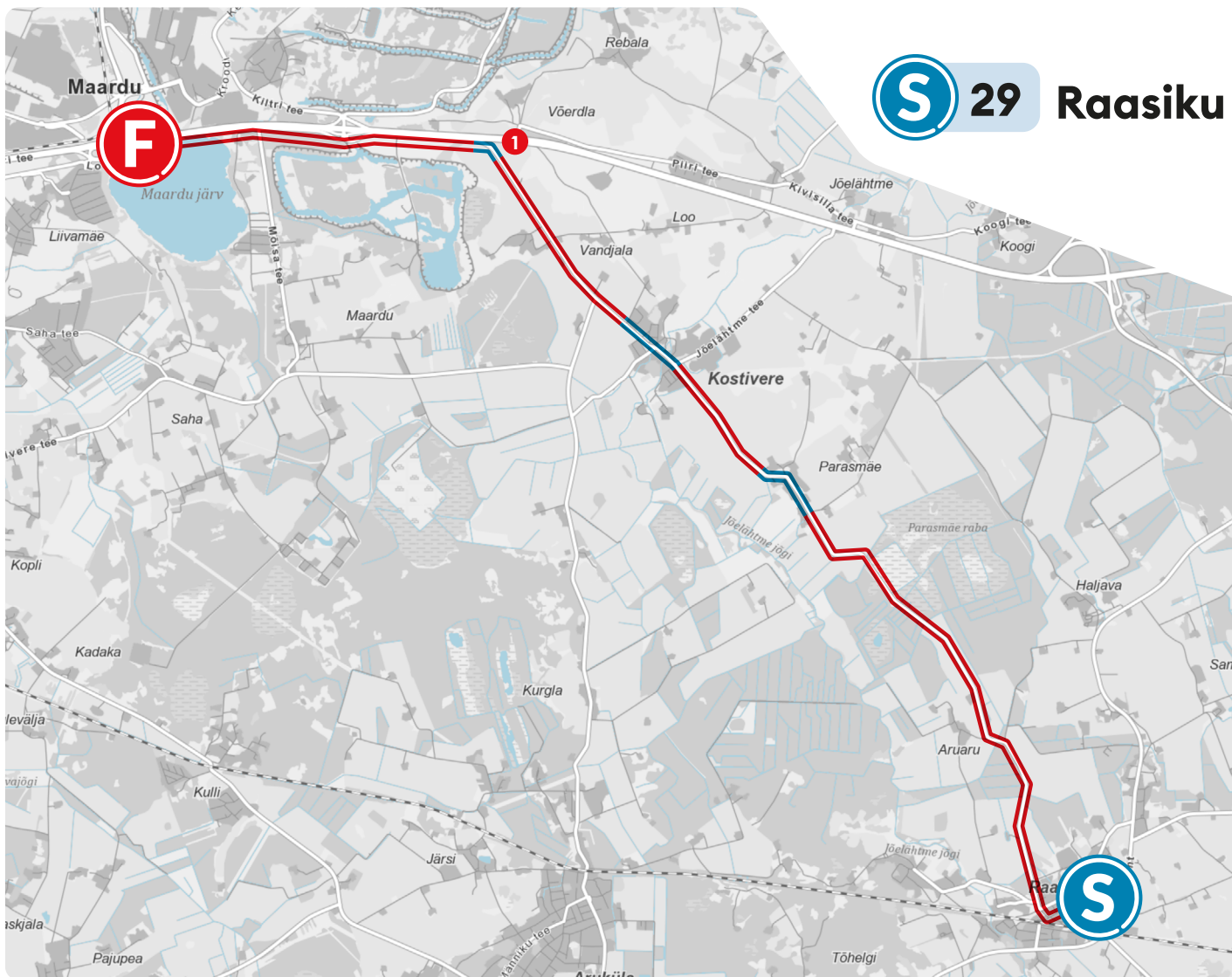




Jooksja 9



2



29

Raasiku Raudteejaam > 16 km >

Maardu järv



1

12,2 km – keera vasakule

== Saateautode peatumine/parkimine ei ole lubatud



S 30 Maardu järv > **11,3 km** >
FINISH (Pirita) **F**

- 1** 480 m – keera paremale
- 2** 530 m – keera vasakule
- 3** 3,6 km – jätkka otse üle ringi
- 4** 4,2 km – jätkka otse üle ringi
- 5** 5,7 km – keera vasakule
- 6** 8,5 km – keera paremale Kose teele
- 7** 11 km – keera paremale, teed peab ületama tunneli kaudu!

Võistkond koguneb tunneli alguses. Suunduge otse spordikeskuse-velodroomi maja eest spordiamaja ette finishisse!

